

**UCHWAŁA NR LVI/487/2023
RADY GMINY SOBKÓW**

z dnia 26 lipca 2023 r.

w sprawie wskazania wstępnej lokalizacji nowych przystanków komunikacyjnych przy drogach powiatowych na terenie Gminy Sobków

Na podstawie art. 18 ust. 2 pkt 15 ustawy z dnia 8 marca 1990 r. o samorządzie gminnym (t.j. Dz.U. 2023 r. poz. 40 z późn. zm.) oraz art. 20f pkt 1 ustawy z dnia 21 marca 1985 r. o drogach publicznych (t.j. Dz.U. 2023 r. poz. 645 z późn. zm.) Rada Gminy Sobków uchwała, co następuje:

§ 1. Dla zaspokojenia potrzeb mieszkańców wskazuje się wstępne miejsce lokalizacji nowych przystanków komunikacyjnych przy drogach powiatowych na terenie Gminy Sobków:

- 1) przy drodze powiatowej Nr 1120T Szczepanów – Brzegi w m. Brzegi na wysokości działki oznaczonej w rejestrze gruntów nr 225/1 strona lewa oraz nr ew. 323/2 strona prawa.
- 2) przy drodze powiatowej Nr 1119T Tyniec – Oksa – Mieronice – Mięsowa w m. Szczepanów na wysokości działki oznaczonej w rejestrze gruntów nr 80 strona lewa oraz nr ew. 75 strona prawa.
- 3) przy drodze powiatowej Nr 1121T Mosty – Choiny – Brzegi w m. Żerniki na wysokości działki oznaczonej w rejestrze gruntów nr 168 strona prawa.

§ 2. Wnioskowane lokalizacje nowych przystanków komunikacyjnych określonych w § 1 wskazano na mapach stanowiących załączniki do niniejszej uchwały.

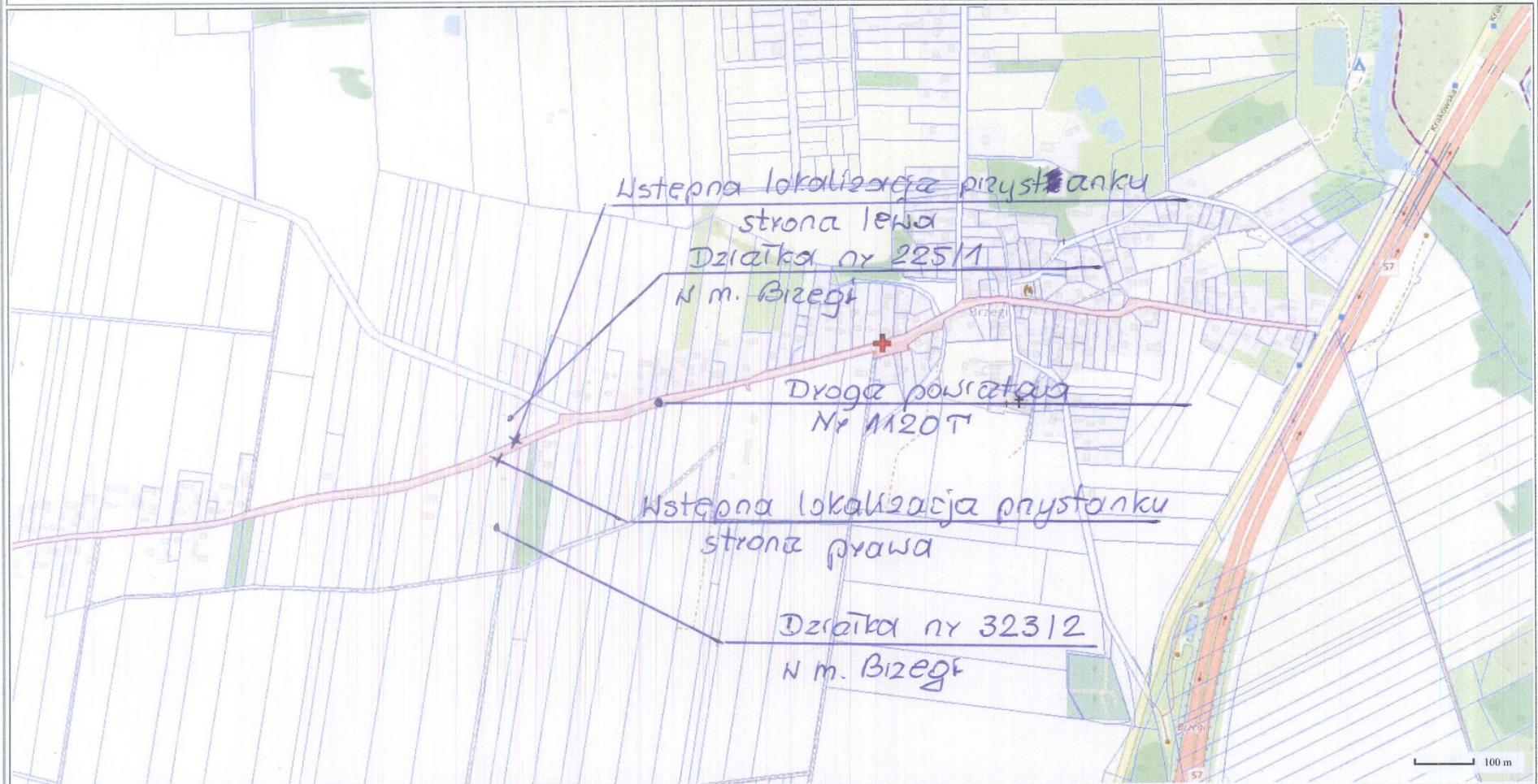
§ 3. Wykonanie uchwały powierza się Wójtowi Gminy Sobków.

§ 4. Uchwała wchodzi w życie z dniem podjęcia.

Wiceprzewodnicząca Rady
Gminy Sobków

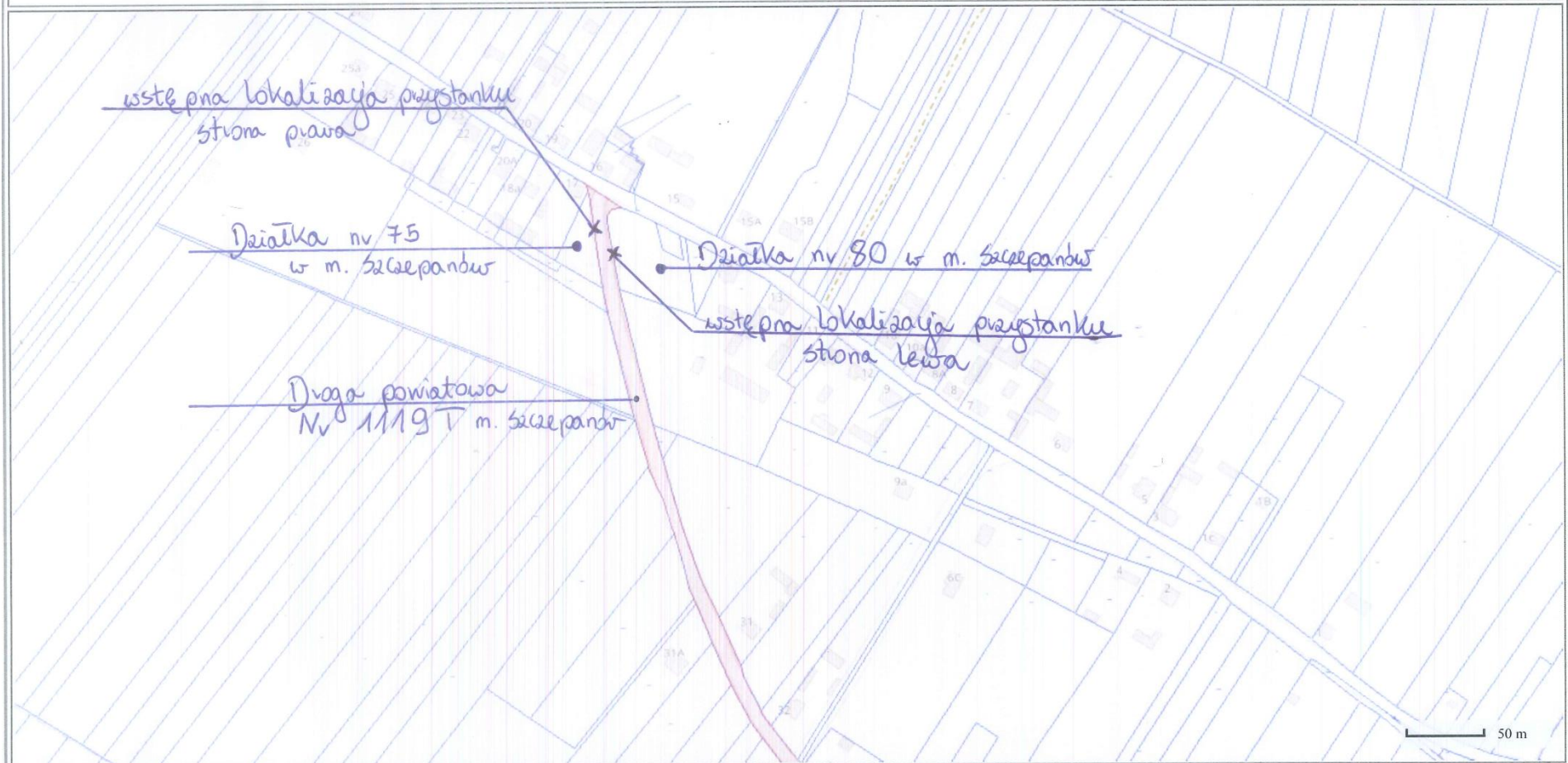
Danuta Wójcicka

Mapa



Sporządzono dnia: 14.7.2023 r.
Wydruk ma charakter poglądowy i nie jest dokumentem

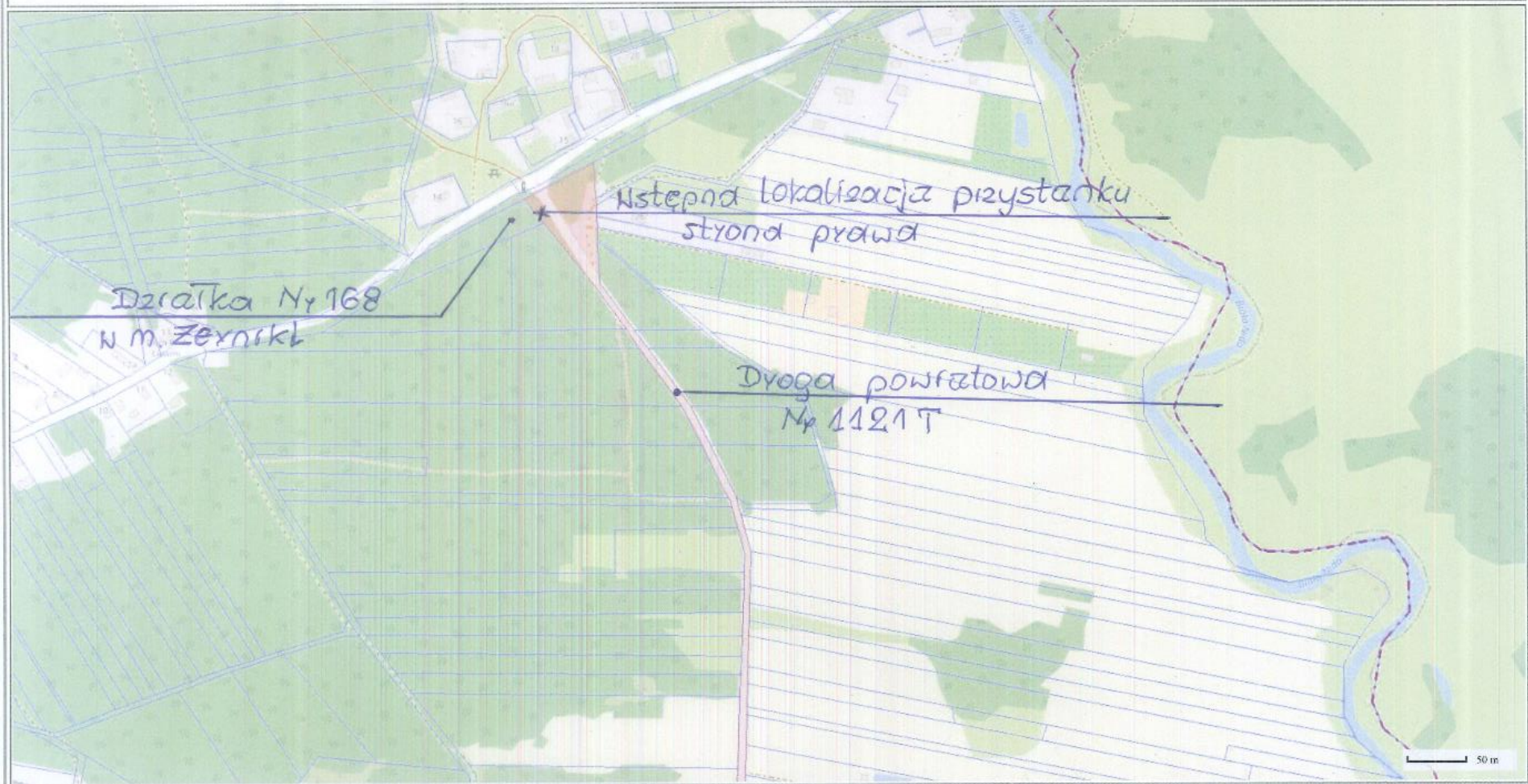
Mapa



Sporządzono dnia: 14.7.2023 r.

Wydruk ma charakter poglądowy i nie jest dokumentem

Mapa



Sporządzono dnia: 14.7.2023 r.

Wydruk ma charakter poglądowy i nie jest dokumentem

Uzasadnienie

do uchwały w sprawie wskazania wstępnej lokalizacji nowych przystanków komunikacyjnych przy drogach powiatowych na terenie Gminy Sobków

W oparciu o art. 20f ustawy z dnia 21 marca 1985 r. o drogach publicznych (Dz. U. 2023 poz. 645 ze zm.) Rada Gminy dla zaspokojenia potrzeb mieszkańców wskazuje w formie uchwały wstępne miejsca lokalizacji nowych przystanków komunikacyjnych:

-przy drodze powiatowej Nr 1120T Szczepanów – Brzegi w m. Brzegi na wysokości działki oznaczonej w rejestrze gruntów nr 225/1 strona lewa oraz nr ew. 323/2 strona prawa

-przy drodze powiatowej Nr 1119T Tyniec – Oksa – Mieronice – Mięsowa w m. Szczepanów na wysokości działki oznaczonej w rejestrze gruntów nr 80 strona lewa oraz nr ew. 75 strona prawa

-przy drodze powiatowej Nr 1121T Mosty – Choiny – Brzegi w m. Żerniki na wysokości działki oznaczonej w rejestrze gruntów nr 168 strona prawa.

W pobliżu lokalizacji proponowanych przystanków mieszkają rodziny z dziećmi w wieku szkolnym, które będą regularnie korzystały z nich dojeżdżając do szkoły. Ponadto w miejscowości Brzegi, Szczepanów i Żerniki mieszka duża liczba osób nieskomunikowanych, w tym emerytów wykazujących duże potrzeby w zakresie usług komunikacyjnych.

Wyniki głosowania jawnego w sprawie: Podjęcie uchwały w sprawie wskazania wstępnej lokalizacji nowych przystanków komunikacyjnych przy drogach powiatowych na terenie Gminy Sobków.

ZA: **11**, PRZECIW: **0**, WSTRZYMUJĘ SIĘ: **0**, BRAK GŁOSU: **0**, NIEOBECNI: **4**

Lista imienna

ZA (11)

Augustyn Eugeniusz Bawoł Kazimierz Cymba Marek

Gabryś Anna Hanszke Krzysztof Kuchta Halina Kuś Mateusz

Pyjas Józef Strojek Wiktor Tkacz Kamila Wójcicka Danuta

PRZECIW (0)

WSTRZYMUJĘ SIĘ (0)

BRAK GŁOSU (0)

NIEOBECNI (4)

Dziopa Paweł Piorun Paweł Syncerz Beata

Szlembarski Stanisław