

OBWIESZCZENIE z dnia 7 czerwca 2023 r.

Wójta Gminy Sobków o włączeniu kart adresowych zabytków do gminnej ewidencji zabytków

Na podstawie art. 22 pkt 4 i 5 ustawy z dnia 23 lipca 2003 r. o ochronie zabytków i opiece nad zabytkami (t.j. Dz. U. z 2022 r., poz. 840 z późn. zm.) oraz § 18 i § 18b Rozporządzenia Ministra Kultury i Dziedzictwa Narodowego z dnia 26 maja 2011 r. w sprawie prowadzenia rejestru zabytków, krajowej, wojewódzkiej i gminnej ewidencji zabytków oraz krajowego wykazu zabytków skradzionych lub wywiezionych za granicę niezgodnie z prawem (t.j. Dz. U. z 2021 r., poz. 56).

Wójt Gminy Sobków niniejszym zawiadamia o włączeniu kart adresowych zabytków do gminnej ewidencji zabytków dla zabytków pod nazwą:

- „krzyż przydrożny” znajdującego się w granicach działki oznaczonej w ewidencji gruntów nr 413 położonej w obrębie ewidencyjnym Brzegi, gmina Sobków (**nieznany adres właściciela zabytku**);
- „figura św. Jana Nepomucena” znajdującego się w granicach działek oznaczonych w ewidencji gruntów nr 978 i **979 (nieruchomość o nieregulowanym stanie prawnym)** położonych w obrębie ewidencyjnym Korytnica, gmina Sobków;
- „dawny Sąd Grodzki” znajdującego się w granicach działek oznaczonych w ewidencji gruntów nr 84 i **85/1 (nieruchomość o nieregulowanym stanie prawnym)** położonych w obrębie ewidencyjnym Sobków, gmina Sobków.

Zgodnie z art. 22 ust. 4 ustawy z dnia 23 lipca 2003 r. o ochronie zabytków i opiece nad zabytkami (t.j. Dz. U. z 2022 r. poz. 840 z późn. zm.) *Wójt (burmistrz, prezydent miasta) prowadzi gminną ewidencję zabytków w formie zbioru kart adresowych zabytków nieruchomych z terenu gminy.*

Zgodnie z § 18b ust. 2 Rozporządzenia Ministra Kultury i Dziedzictwa Narodowego z dnia 26 maja 2011 r. w sprawie prowadzenia rejestru zabytków, krajowej, wojewódzkiej i gminnej ewidencji zabytków oraz krajowego wykazu zabytków skradzionych lub wywiezionych za granicę niezgodnie z prawem (t.j. Dz. U. z 2021 r., poz. 56) *zawiadomienia o zamiarze włączenia karty adresowej zabytku będącego historycznym układem urbanistycznym lub ruralistycznym, historycznym zespołem budowlanym, terenem, na którym znajduje się znaczna ilość zabytków archeologicznych, lub nieruchomością o nieregulowanym stanie prawnym do gminnej ewidencji zabytków, o włączeniu tej karty, o sporządzeniu nowej karty adresowej takiego zabytku, o zamiarze wyłączenia karty adresowej takiego zabytku z gminnej ewidencji zabytków lub o wyłączeniu tej karty dokonuje się w drodze obwieszczenia umieszczonego na stronie podmiotowej Biuletynu Informacji*


Publicznej. Właściciele lub posiadacze ww. zabytków zostali zawiadomieni o sporządzeniu nowych kart adresowych ww. zabytków i o zamiarze ich włączenia do gminnej ewidencji zabytków w drodze obwieszczenia zamieszczonego na stronie Biuletynu Informacji Publicznej tutejszego Urzędu (<https://sobkow.biuletyn.net/>) w dniu 03.11.2022 r.

Po upływie terminu o którym mowa w § 18b ust. 4 w/w rozporządzenia, stosowanie do § 18b ust. 5 w/w rozporządzenia do niniejszego zawiadomienia załącza się odpowiednio potwierdzoną kopię nowej karty adresowej zabytku.

Według § 18b ust. 3 w/w rozporządzenia, zawiadomienie o zamiarze włączenia karty adresowej zabytku, o sporządzeniu nowej karty adresowej zabytku albo o zamiarze wyłączenia karty adresowej zabytku z gminnej ewidencji zabytków umieszcza się na stronie podmiotowej Biuletynu Informacji Publicznej do czasu zamieszczenia informacji odpowiednio o włączeniu karty adresowej zabytku, o włączeniu nowej karty adresowej zabytku do gminnej ewidencji zabytków albo o wyłączeniu karty adresowej zabytku z gminnej ewidencji zabytków.

Podstawa prawna:

Zgodnie z art. 22 ust. 4 i 5 ustawy z dnia 23 lipca 2003 r. o ochronie zabytków i opiece nad zabytkami (t.j. Dz. U. z 2022 r., poz. 840 z późn. zm.), wójt (burmistrz, prezydent miasta) prowadzi gminną ewidencję zabytków w formie zbioru kart adresowych zabytków nieruchomych z terenu gminy. W gminnej ewidencji zabytków powinny być ujęte: 1) zabytki nieruchome wpisane do rejestru; 2) inne zabytki nieruchome znajdujące się w wojewódzkiej ewidencji zabytków; 3) inne zabytki nieruchome wyznaczone przez wójta (burmistrza, prezydenta miasta) w porozumieniu z wojewódzkim konserwatorem zabytków.




Z up. Wójta Gminy
Sekretarz Gminy
mgr Iwona Mitrega

KLAUZULA INFORMACYJNA

do celów prowadzenia gminnej ewidencji zabytków

Wypełniając obowiązek informacyjny w zakresie ochrony danych osobowych na podstawie art. 13 ust.1 i ust. 2 oraz art. 14 ogólnego rozporządzenia Parlamentu Europejskiego i Rady (UE) 2016/679 z dnia 27 kwietnia 2016 r. w sprawie ochrony osób fizycznych w związku z przetwarzaniem danych osobowych i w sprawie swobodnego przepływu takich danych oraz uchylenia dyrektywy 95/46/WE zwanym dalej „**RODO**” i dbając o Państwa dane osobowe przetwarzane przez nas informujemy, że:

1. **Administratorem Pani/a danych osobowych jest Wójt Gminy Sobków** z siedzibą przy ulicy **Pl. Wolności 12; 28-305 Sobków**. Można się z nami skontaktować listownie lub osobiście w naszej siedzibie, telefonicznie pod numerem telefonu **+48 41 387 10 37** za pomocą korespondencji elektronicznej na adres mailowy: **sekretariat@sobkow.pl**
2. Z Inspektorem Ochrony Danych można się skontaktować telefonicznie pod numerem telefonu 665586173 lub za pomocą korespondencji elektronicznej adres: **biuro@ochrona-danych.net**
3. **Pani/a dane osobowe będziemy przetwarzać w celu i na podstawie prawa:**
 - a) art. 6 ust.1 lit. c i e RODO – przetwarzanie jest niezbędne do wykonania zadania realizowanego w interesie publicznym lub w ramach sprawowania władzy powierzanej administratorowi w zw. z art. 22 ust. 4, 5 i 7 ustawy z dnia 23 lipca 2003 r. o ochronie zabytków i opiece nad zabytkami oraz rozporządzenie Ministra Kultury i Dziedzictwa Narodowego z dnia 26 maja 2011 r. w sprawie prowadzenia rejestru zabytków, krajowej, wojewódzkiej i gminnej ewidencji zabytków oraz krajowego wykazu zabytków skradzionych lub wywiezionych za granicę niezgodnie z prawem i archiwizacji dokumentacji.
4. Przetwarzamy następujące kategorie Pani/a danych osobowych: dane zwykłe: imię, nazwisko, pesel, nr działki, adres zamieszkania.
5. **Odbiorcami Pani/a danych osobowych** mogą być podmioty na podstawie przepisów prawa oraz podmioty, z którymi zawarliśmy umowy powierzenia przetwarzania danych osobowych, jak również podmioty uprawnione do obsługi doręczeń.
6. **Pani/a dane osobowe przechowywane będą** przez okres niezbędny do realizacji celu przetwarzania oraz wieczyście (kat. archiwizacji A) zgodnie z obowiązkiem archiwizacyjnym wynikającym z Jednolitego Rzeczonego Wykazu Akt.
7. **Pani/a dane nie będą przekazywane** do państw trzecich/organizacji międzynarodowych.
8. **Pani/a dane nie będą** ~~Pani/a dane nie będą~~ **podlegały** profilowaniu lub zautomatyzowanemu podejmowaniu decyzji.
9. **Pani/a mają prawo:**
 - a) dostępu do swoich danych oraz otrzymania ich kopii;
 - b) sprostowania (poprawiania) swoich danych osobowych;
 - c) ograniczenia przetwarzania swoich danych osobowych;
 - d) usunięcia swoich danych osobowych na podstawie przepisów prawa;
 - e) sprzeciwu wobec przetwarzania swoich danych;
 - f) wniesienia skargi do Prezesa UODO (na adres Urzędu Ochrony Danych Osobowych, ul. Stawki 2, 00 - 193 Warszawa)
10. **Źródło pochodzenia danych osobowych:** Pani/a dane osobowe pozyskano z zasobów wewnętrznych administratora lub wobec braku takich danych w zasobach własnych administratora pozyskano dane w drodze udostępnienia na wniosek administratora z zasobów innych administratorów, w szczególności sądu powszechnego właściwego dla administratora.
11. **Przetwarzanie Pani/a danych osobowych przez nas jest wymogiem** obowiązkowym w zakresie wynikającym z przepisów prawa.

<p>GEZ</p>	<p>KARTA ADRESOWA ZABYTKU</p>		<p>3. Miejscowość</p> <p>Brzegi</p>
<p>1. Nazwa</p> <p>Krzyż przydrożny</p>	<p>2. Czas powstania</p> <p>XIX/XX w.</p>	<p>7. Fotografia z opisem wskazującym orientację w stosunku do sąsiednich terenów lub stron świata albo mapą z zaznaczonym stanowiskiem archeologicznym</p>	
		<p>4. Adres</p> <p>dz. nr ewid.: 413 obręb 0002 BRZEGI</p>	<p>5. Przynależność administracyjna</p> <p>województwo: świętokrzyskie powiat: jędrzejowski gmina: Sobków</p>



**za zgodność z oryginałem
oświadczam
2023-06-07**

**Z up. Wójta Gminy
Sekretarz Gminy
mgr Iwona Mitrega**

Fot. Łukasz Wodecki, widok z drogi prowadzącej do kościoła parafialnego w Brzegach.

8. Historia, opis i wartości

Żeliwny krzyż na kamiennym piedestale. Postument wielokrotnie stopniowany na górze i na dole, kwadratowy u podstawy. Całość na kamiennej, kwadratowej, dużej podstawie. Na niej niewielkie metalowe ogrodzenie krzyża. Piedestał i podstawa białone.

Wartościowanie:

Zabytek posiada wartości historyczne i naukowe. Ze względu na rolę miejsca kultu religijnego posiada znaczne wartości niematerialne. Jest istotny dla lokalnej społeczności. Stanowi ważny element krajobrazu kulturowego i lokalnego dziedzictwa.

9. Stan zachowania i postulaty dotyczące konserwacji

Stan zachowania: bardzo dobry

Zabytek zadbane, czysty, bez widocznych zniszczeń lub uszkodzeń.

Postulaty konserwatorskie:

- prowadzić okresowe kontrole stanu zachowania;
- korzystać z zabytku w sposób zapewniający trwałe zachowanie jego wartości;
- zabezpieczyć i utrzymywać zabytek oraz jego otoczenie w jak najlepszym stanie;
- wszelkie problemy ze stanem zachowania oraz ewentualnymi zniszczeniami bezwzględnie natychmiastowo zgłaszać organowi nadzoru konserwatorskiego

Wszelkie prace wpływające na stan zachowania, w tym zmianę wyglądu i sposobu zagospodarowania terenu przy zabytku wymagają opinii/ prowadzenia w porozumieniu z SWKZ w Kielcach.

10. Wykonanie karty (autor, data i podpis)

Lukasz Wodecki / 30.09.2023

11. Zatwierdzenie karty (podpis wojewódzkiego konserwatora zabytków)



Świętokrzyski Wojewódzki
Konserwator Zabytków w Kielcach
mgr prawa Anna Żak

1/4 zgodność z oryginałem

Urząd wojewódzki w Kielcach, ul. Wolności 10, 25-111 Kielce

2023-06-07

Ł up. Wojta Gminy

Sekretarz Gminy

mgr Iwona Mitrega

<p>GEZ</p>	<p>KARTA ADRESOWA ZABYTKU</p>		<p>3. Miejscowość</p> <p>Korytnica</p>
<p>1. Nazwa</p> <p>Figura św. Jana Nepomucena</p>	<p>2. Czas powstania</p> <p>XVIII/XIX w.</p>	<p>7. Fotografia z opisem wskazującym orientację w stosunku do sąsiednich terenów lub stron świata albo mapa z zaznaczonym stanowiskiem archeologicznym</p>	
<p>dz. nr ewid.: 978, 979 obrub 0009 KORYTNICA</p>		<p>4. Adres:</p>	<p>5. Przynalazność administracyjna</p> <p>województwo: świętokrzyskie powiat: jędrzejowski gmina: Sobków</p>
<p>6. Formy ochrony</p>		<p>URZĄD GMINY I WIEŚKOWIE</p> <p>Za zgodność z oryginałem stwierdzam 2023-06-07</p> <p>Z up. Wojta Gminy Sekretarz Gminy mgr Iwona Mitręga</p>	



Fot. Łukasz Wodecki, widok z drogi biegnącej przez miejscowość.

8. Historia, opis i wartości

Figura św. Jana Nepomucena umieszczona na prostopadłościennym stylizowanym postumencie, kwadratowym u podstawy. Postument na kwadratowej podstawie. Całość wielokrotnie malowana farbami olejnymi.

Figurka umieszczona między ogrodzeniami sąsiadujących posesji, przy drodze przebiegającej przez miejscowość.

Wartościowanie:

Zabytek posiada wartości historyczne i naukowe. Ze względu na rolę miejsca kultu religijnego posiada znaczne wartości niematerialne, jest istotny dla lokalnej społeczności. Stanowi ważny element krajobrazu kulturowego i lokalnego dziedzictwa.

9. Stan zachowania i postulaty dotyczące konserwacji

Stan zachowania: zły/dostateczny

Zabytek czysty. Wiele warstw farby zniekształciło detal rzeźbiarski figury (rys św. Jana Nepomucena oraz napis na postumencie- widoczne pozostało jedynie żłobienie stylizowane na ramkę napisu).

Postulaty konserwatorskie:

- przeprowadzić analizę konserwatorską stanu zachowania oraz kompleksowe prace konserwatorskie i zabezpieczające;
- prowadzić okresowe kontrole stanu zachowania;
- korzystać z zabytku w sposób zapewniający trwałe zachowanie jego wartości;
- zabezpieczyć i utrzymać zabytek oraz jego otoczenie w jak najlepszym stanie;
- wszelkie problemy ze stanem zachowania oraz ewentualnymi zniszczeniami bezwzględnie natychmiastowo zgłaszać organowi nadzoru konserwatorskiego

Wszelkie prace wpływające na stan zachowania, w tym zmianę wyglądu i sposobu zagospodarowania terenu przy zabytku wymagają opinii/ prowadzenia w porozumieniu z ŚWKZ w Kielcach.

10. Wykonanie karty (autor, data i podpis)

Lukasz Wodecki, 30.09.2023 r.



11. Zatwierdzenie karty (podpis wojewódzkiego konserwatora zabytków)

Świętokrzyski Wojewódzki
Konserwator Zabytków w Kielcach


Za zgodność z oryginałem

019 111 111 111
2023-06-07

Z up. Wojta Gminy
Sekretarz Gminy
mgr Iwona Mitrega

<p>GEZ</p>	<p>KARTA ADRESOWA ZABYTKU</p>		<p>3. Miejscowość</p> <p>Sobków</p>
<p>1. Nazwa</p> <p>Dawny Sąd Grodzki</p>	<p>2. Czas powstania</p> <p>1907 r.</p>	<p>7. Fotografia z opisem wskazującym orientację w stosunku do sąsiednich terenów lub stron świata albo mapy z zaznaczonym stanowiskiem archeologicznym</p> 	
<p>4. Adres</p> <p>Ul. Długa 6 i 8 dz. nr ewid.: 84, 85/1 obręb 0018 SOBKÓW</p>		<p>5. Przynależność administracyjna</p> <p>województwo: świętokrzyskie powiat: jędrzejowski gmina: Sobków</p>	<p>6. Formy ochrony</p> <p>MIEJSCOWY PLAN ZAGOSPODAROWANIA PRZESTRZENNEGO GMINY SOBKÓW UCHWAŁA NR XLIX/241/2010 dnia 10 czerwca 2010 r. za zgodność i oryginalność świadczam 2023-06-07</p>

Fot. Lukasz Wodecki, widok z ul. Długiej.



Z up. Wojta Gminy
Sekretarz Gminy
mgr Iwona Mitrega

8. Historia, opis i wartości

Dwa budynki przylegające do siebie. Numer 8 na planie zbliżonym do kwadratu, numer 6 na planie prostokąta. Kryte wspólnym dachem dwuspadowym- 8 pod blaszanym, 6 pod mieszanym (z płyt eternitu falistego oraz blachy).

Budynek numer 8 zamieszkały, odnowiony, okna i drzwi prostokątne, współczesne. Murowany z kamienia, otynkowany, pomalowany współczesnymi farbami.

Budynek nr 6 opuszczony, popadający w ruinę. Murowany z kamienia, otynkowany i malowany. Okna prostokątne trójdzielne. Drzwi dwudzielne, komorowe, z prostokątnym naswietleniem. Stolarka okienna i drzwiowa drewniana. Nad nimi fragmenty ozdobnego gzymsu.

Wartościowanie:

Zabytek posiada indywidualne wartości historyczne, artystyczne i naukowe, zwłaszcza wynikające z zachowanej substancji zabytkowej. Zabytek jest kompletny. Posiada wysokie wartości historyczne. Może być przedmiotem badań.

9. Stan zachowania i postulaty dotyczące konserwacji

Stan zachowania: dobry (nr 8), zły (nr 6)

Dobrze zachowany i odnowiony budynek nr 8. Budynek nr 6 opuszczony, zniszczony, popadający w ruinę

Postulaty konserwatorskie:

- należy przeprowadzić analizę stanu zachowania budynku nr 6;
- należy zabezpieczyć pozostałą substancję zabytkową w sposób zgodny z programem prac zabezpieczających i/lub adaptacyjnych, który winien zostać uzgodniony z SWKZ w Kielcach;
- prowadzić okresowe kontrole stanu zachowania;
- korzystać z zabytku w sposób zapewniający trwałe zachowanie jego wartości;
- zabezpieczyć i utrzymywać zabytek oraz jego otoczenie w jak najlepszym stanie;
- wszelkie problemy ze stanem zachowania oraz ewentualnymi zniszczeniami bezwzględnie natychmiastowo zgłaszać organowi nadzoru konserwatorskiego

Wszelkie prace wpływające na stan zachowania, w tym zmianę wyglądu i sposobu zagospodarowania terenu przy zabytku wymagają opinii/ prowadzenia w porozumieniu z SWKZ w Kielcach.



10. Wykonanie karty (autor-dział i podjęty)

Lukasz Wodęcki, 30.09.2021 r.

[Signature]

Za zgodność z oryginałem

siwieland

2023-06-07

Świętokrzyski Wojewódzki Konserwator Zabytków w Kielcach
[Signature]
mgr Barbara Zielińska, Anna Żak

Z up. Wojta Gminy
Sekretarz Gminy
mgr Iwona Mitręga