

Uchwała Nr XLIX/248/2010
Rady Gminy w Sobkowie
z dnia 30 czerwca 2010 roku

w sprawie zatwierdzenia „Planu Odnowy Miejscowości Sokołów Górny na lata 2010-2018”

Na podstawie art. 18 ust. 2 pkt. 6 ustawy z dnia 8 marca 1990 r. o samorządzie gminnym (Dz. U. z 2001r. Nr 142 poz. 1591 ze zmianami) i § 10 ust. 2 pkt. 2 lit. b rozporządzenia Ministra Rolnictwa i Rozwoju Wsi z dnia 14 lutego 2008 r. w sprawie szczegółowych warunków i trybie przyznawania pomocy finansowej w ramach działania „Odnowa i rozwój Wsi” objętego Programem Rozwoju Obszarów Wiejskich na lata 2007 – 2013 (Dz. U. Nr 38, poz. 220 ze zmianami) – **Rada Gminy w Sobkowie** uchwała co następuje:

§ 1

Zatwierdza się „Plan Odnowy Miejscowości Sokołów Górny na lata 2010-2018”, stanowiący załącznik do niniejszej uchwały.

§ 2

Wykonanie uchwały powierza się Wójtowi Gminy Sobków.

§ 3

Uchwała podlega opublikowaniu na tablicy ogłoszeń Urzędu Gminy w Sobkowie.

§ 4

Uchwała wchodzi w życie z dniem podjęcia.

PRZEWODNICZĄCY
RADY GMINY
Krzysztof Karoń

UZASADNIENIE

Członkostwo Polski w Unii Europejskiej stwarza warunki do ubiegania się samorządów gminnych o uzyskanie wsparcia finansowego z funduszy strukturalnych na realizację przypisanych im zadań. Jedną z możliwości uzyskania środków jest realizacja zadań wpisujących się w cele Programu Rozwoju Obszarów Wiejskich na lata 2007 - 2013.

„Plan Odnowy Miejscowości Sokołów Górny na lata 2010 – 2018” jest dokumentem, który może stanowić załącznik do wniosku o przyznanie pomocy finansowej w ramach Programu Rozwoju Obszarów Wiejskich na lata 2007-2013, działanie „Odnowa i rozwój wsi”. Powyższe działanie ma na celu poprawę jakości życia na obszarach wiejskich przez zaspokojenie potrzeb społecznych i kulturalnych mieszkańców wsi oraz promowanie obszarów wiejskich. Wsparcie finansowe przyznawane będzie na realizację projektów związanych z zagospodarowaniem przestrzeni publicznej, w tym budowę, przebudowę lub remont obiektów sportowych, ścieżek rowerowych, szlaków pieszych, placów zabaw, miejsc rekreacji, przeznaczonych do użytku publicznego.


Beneficjentem działania może być:

- gmina,
- instytucja kultury, dla której organizatorem jest jednostka samorządu terytorialnego,
- kościół lub inny związek wyznaniowy,
- organizacja pozarządowa mająca status organizacji pożytku publicznego.

Zgodnie z Rozporządzeniem Ministra Rolnictwa i Rozwoju Wsi z dnia 14.02.2008 r. w sprawie szczegółowych warunków i trybu przyznawania pomocy finansowej w ramach działania „Odnowa i rozwój wsi”, objętego Programem Rozwoju Obszarów Wiejskich na lata 2007 – 2013 (Dz. U. Nr 38, poz. 220 z późn. zm.) do wniosku o przyznanie pomocy dołącza się m.in.: plan odnowy miejscowości, zawierający w szczególności:

- charakterystykę miejscowości, w której będzie realizowana operacja,
- inwentaryzacje zasobów, służących odnowie miejscowości,
- ocenę mocnych i słabych stron miejscowości,
- opis planowanych zadań inwestycyjnych i przedsięwzięć aktywizujących społeczność lokalną w okresie co najmniej 7 lat od dnia przyjęcia dokumentu, w kolejności wynikającej z przyjętych priorytetów rozwoju miejscowości, z podaniem szacunkowych kosztów,
- uchwałę zebrania wiejskiego w sprawie przyjęcia Planu Odnowy Miejscowości,
- uchwałę rady gminy w sprawie zatwierdzenia Planu Odnowy Miejscowości.

Plan Odnowy Miejscowości Sokołów Górny został sporządzony w oparciu o wszystkie wcześniej uchwalone dokumenty strategiczne, ze szczególnym uwzględnieniem dokumentów strategicznych gminy, powiatu, województwa. POM dla miejscowości Sokołów Górny został opracowany przy współpracy przedstawicieli lokalnych grup społecznych, władz samorządowych oraz mieszkańców miejscowości Sokołów Górny i jest dokumentem o charakterze otwartym, który odzwierciedla potrzeby oraz priorytetowe działania związane z rozwojem społecznym, gospodarczym i przestrzennym miejscowości Sokołów Górny oraz funkcjonującej w niej społeczności lokalnej.



Gmina Sobków

Plan Odnowy Miejscowości

Sokołów Górny

na lata

2010 - 2018



Sokołów Górny, maj 2010 r.



Plan Odnowy Miejscowości został opracowany zgodnie z zapisami „Rozporządzenia w sprawie szczegółowych warunków i trybu przyznania pomocy finansowej w ramach działania «Odnowa i rozwój wsi» objętego Programem Rozwoju Obszarów Wiejskich na lata 2007-2013” z dnia 14 lutego 2008 roku [Dz. U. 2008, nr 38, poz. 220 z późn. zm.].

Autorzy

mgr Justyna Goliat

mgr Katarzyna Kowalska

mgr Rafał Graczkowski

Przy współpracy:

Urzędu Gminy w Sobkowie



Pro-Inspiracja.pl Rafał Graczkowski

ul. Targowa 18, 25-520 Kielce, XII piętro, pokój 1208/1228

tel./fax 041 343 01 23

e-mail: biuro@pro-inspiracja.pl

www.pro-inspiracja.pl

| Rozdział | Nazwa | Strona |
|-----------------|---|---------------|
| | Spis treści | 3 |
| 1. | Wstęp | 5 |
| 2. | Uczestnicy debaty strategicznej reprezentujący miejscowość Sokółów Górny | 6 |
| 3. | Metodologia | 8 |
| 4. | Obszar i czas realizacji Planu Odnowy Miejscowości | 10 |
| 5. | Charakterystyka Miejscowości Sokółów Górny | 11 |
| 5.1 | Położenie, przynależność administracyjna, powierzchnia i liczba ludności | 11 |
| 5.2 | Historia miejscowości | 15 |
| 5.3 | Określenie przestrzennej struktury miejscowości | 16 |
| 5.4 | Miejsce o szczególnym znaczeniu dla miejscowości | 17 |
| 6. | Inwentaryzacja zasobów służących odnowie miejscowości | 19 |
| 6.1 | Zasoby przyrodnicze i dziedzictwo kulturowe | 19 |
| 6.2 | Obiekty i tereny | 22 |
| 6.3 | Infrastruktura społeczna | 24 |
| 6.4 | Infrastruktura techniczna | 27 |
| 6.5 | Przedsiębiorczość i rolnictwo | 31 |
| 6.6 | Kapitał społeczny i ludzki | 33 |
| 7. | Kluczowe obszary problemowe | 34 |
| 8. | Ocena mocnych i słabych stron miejscowości | 35 |
| 9. | Miejscowość Sokółów Górny w 2018 roku | 38 |
| 10. | Komplementarność celów strategicznych z innymi programami | 41 |
| 11. | Opis planowanych zadań inwestycyjnych i przedsięwzięć aktywizujących społeczność lokalną | 43 |
| 11.1 | Zadania inwestycyjne do realizacji w latach 2010-2018 wskazane przez mieszkańców miejscowości Sokółów Górny | 44 |
| 11.2 | Zadania nie inwestycyjne | 46 |
| 12. | Opis zadania priorytetowego w ramach „PROW 2007-2013” | 47 |

Plan Odnowy Miejscowości Sokółów Górny na lata 2010-2018

| | | |
|------------|---|-----------|
| 12.1 | Harmonogram rzeczowo-finansowy zadania priorytetowego | 49 |
| 13. | Realizacja Planu Odnowy Miejscowości Sokółów Górny | 50 |
| 13.1 | Wdrażanie | 52 |
| 13.2 | Finansowanie | 53 |
| 13.3 | Komunikacja społeczna i promocja | 58 |
| 13.4 | Monitoring | 59 |
| 13.5 | Aktualizacja | 60 |
| | Bibliografia | 61 |
| | Spis tabel | 62 |
| | Spis fotografii | 63 |

1. Wstęp.

Plan Odnowy Miejscowości (POM) jako efekt konsultacji społecznych oraz zaangażowania mieszkańców miejscowości Sokołów Górny, stanowi odpowiedź na kluczowe oraz strategiczne problemy odnowy i rozwoju wsi. W sposób kompleksowy i długotrwały przyczynia się do pełnego, zrównoważonego, a zarazem dynamicznego rozwoju miejscowości, w konsekwencji również rozwoju całej Gminy Sobków. Dokument stanowi plan strategiczny na lata 2010-2018 przyczyniający się do pozyskania pozabudżetowych środków pochodzących z montażu źródeł krajowych oraz funduszy strukturalnych Unii Europejskiej, w szczególności środków finansowych „Programu Rozwoju Obszarów Wiejskich 2007-2013” wspierających realizację priorytetowych dla miejscowości inwestycji.

Plan Odnowy Miejscowości ma charakter biegunowy, łącząc potencjał społeczny oraz gospodarczy miejscowości. Plan stanowi nie tylko prognozę osiągniętych rezultatów w końcowej fazie planowanych inwestycji, ale również środki i metody wdrażania poszczególnych zmian oraz zadań, które w sposób bezpośredni przyczyniają się do poprawy struktury społeczno-gospodarczej miejscowości Sokołów Górny. Urzeczywistnienie każdego zadania poprzedzone zostanie bieżącą analizą potrzeb mieszkańców miejscowości wraz ze sporządzeniem niezbędnych opisów, uzasadnień, określeniu kosztów oraz terminów realizacji. W celu zmaksymalizowania możliwości rozwoju miejscowości, dokument ma charakter otwarty, tym samym możliwe jest wprowadzanie aktualizacji zadań, ze względu na zmiany czynników zewnętrznych oraz wewnętrznych mających wpływ na stan miejscowości.

Dojrzałość społeczna oraz obywatelska mieszkańców sołectwa Sokołów Górny przyczyniła się do opracowania niniejszego dokumentu, poprzez ich partycypację w zebraniu zespołu roboczego oraz Zebraniu Wiejskim dotyczącym przyjęcia Planu Odnowy Miejscowości.

Plan Odnowy Miejscowości Sokołów Górny zawiera szczegółową charakterystykę miejscowości, przy uwzględnieniu struktury demograficzno-gospodarczej wraz z wyszczególnionymi zasobami środowiska naturalnego i infrastruktury technicznej. Analiza SWOT pozwoliła na ukazanie pełnego obrazu stanu faktycznego szans, zagrożeń planowanych inwestycji oraz mocnych i słabych stron miejscowości.

Plan Odnowy Miejscowości Sokółów Górny został przygotowany zgodnie z wytycznymi odnośnie działania „Odnowa i rozwój wsi” oraz w oparciu o dokumenty strategiczne wyższego rzędu dotyczące rozwoju Gminy Sobków.

2. Uczestnicy debaty strategicznej reprezentujący miejscowość Sokółów Górny.

Zebranie robocze dotyczące Planu Odnowy Miejscowości z mieszkańcami Sokółowa Górnego odbyła się w dniu 6 maja 2010 r. w świetlicy wiejskiej.

Spotkanie z mieszkańcami przyczyniły się do sprecyzowania kierunków rozwoju gospodarczo-społecznego sołectwa, zasygnalizowania najważniejszych dla miejscowości inwestycji sprzyjających jej rozwojowi. Kwestie poruszane przez mieszkańców, dotyczyły problemów w codziennym życiu oraz szans i kierunków uzdrowienia dyskomfortu mieszkańców, wynikające z sygnalizowanych niedostatków i dysproporcji względem innych miejscowości/sołectw Gminy.


Uczestnicy debaty strategicznej reprezentujący miejscowość Sokółów Górny:

1. Ewa Kostrzewa
2. Andrzej Kostrzewa
3. Martyna Wątor
4. Krzysztof Szmalec
5. Przemysław Brytek
6. Małgorzata Nawrot
7. Anna Sobczyk
8. Józef Pyjas

oraz moderatorzy zebrania:

9. Katarzyna Kowalska
10. Justyna Goliat

Łącznie w dyskusji wzięło udział 10 osób.



Zdjęcie 1: Spotkanie roboczy dot. POM 06.05.2010

Fot. Pro-inspiracja.pl,



Zdjęcie 2: Spotkanie robocze ds. POM 06.05.2010

Fot. Pro-inspiracja.pl

3. Metodologia.

Ideą Planu Odnowy Miejscowości jest włączenie w proces tworzenia jak najszerszego spektrum przedstawicieli lokalnej społeczności. Działania zawarte w dokumencie są koncentracją pomysłów wypracowanych podczas spotkań z przedstawicielami Sokołowa Górnego. Plan Odnowy Miejscowości poprzez zastosowanie metody oddolnej, wynikającej wprost z bezpośredniego uczestnictwa mieszkańców miejscowości Sokołów Górny, angażuje dwie zainteresowane strony na szczeblu lokalnym - władze Gminy oraz mieszkańców.

Plan Odnowy Miejscowości powstał przy wykorzystaniu **techniki „brainstorm”** (burza mózgów), jako metodę generowania pomysłów i innowacji. Dzięki zróżnicowaniu osób uczestniczących w spotkaniu możliwe stało się pełne przedstawienie problemów i możliwości stworzenia strategii ich rozwiązania. Technika spisywania pomysłów oraz problemów pozwoliła na wytworzenie poczucia ich rzeczywistego istnienia oraz umożliwiła ich pełne zdefiniowanie.

Kolejnym instrumentem, który zastosowano w celu zebrania potrzebnych informacji do opracowania Planu Odnowy Miejscowości Sokołów Górny była analiza strategiczna SWOT. Metoda ta pozwala na wygenerowanie szans rozwoju i zagrożeń hamujących rozwój miejscowości. Analiza zasobów ma doprowadzić do wygenerowania mocnych i słabych stron miejscowości co w rezultacie pozwala skupić się na obszarach największej aktywności miejscowości. Pozostałymi metodami, które wykorzystano do zgromadzenia informacji potrzebnych do opracowania POM Sokołów Górny były:

- badania literaturowe (głównie w zakresie dokumentacji),
- prezentacje za pomocą flipczartów i rzutników multimedialnych,
- analizy eksperckie.

Proces tworzenia Planu Odnowy Miejscowości Sokołów Górny na lata 2010-2018

1. Spotkanie z władzami miejscowości i gminy
 - Omówienie najważniejszych elementów składowych dokumentu, dyskusja na temat aktualnego stanu miejscowości, ustalenie terminów spotkań związanych z kolejnymi etapami przygotowywania dokumentu,
2. Spotkanie strategiczne z przedstawicielami miejscowości Sokołów Górny.

Plan Odnowy Miejscowości Sokołów Górny na lata 2010-2018

- Prezentacja informacji ogólnych na temat Planu Odnowy Miejscowości,
 - Warsztaty – analiza potrzeb, opracowanie najważniejszych celów oraz wizji danej miejscowości przy współudziale osób obecnych na spotkaniu,
3. Prace nad POM Sokołów Górny
- Umieszczenie uwag ze spotkanie strategicznego
4. Zebranie wiejskie mieszkańców Sokołowa Górnego w sprawie przyjęcia Planu
- Prezentacja multimedialna opracowania,
 - Dyskusja,
 - Głosowanie oraz podjęcie uchwały przez zebranie wiejskie.
5. Prezentacja Planu Odnowy Miejscowości Sokołów Górny na Sesji Rady Gminy w Sobkowie
- Podjęcie uchwały przez Radę.

Plan Odnowy Miejscowości Sokołowa Górnego jest skonsolidowaną analizą potrzeb, problemów, ale również możliwości i atutów miejscowości, wskazanych przez zainteresowane strony. Tym samym dokument w pełni wpisuje się w świadomość mieszkańców Sokołowa Górnego i jest przez nich akceptowany. Ponad to POM Sokołów Górny ma charakter otwarty co daje możliwość ingerencji w jego treść.

4. Obszar i czas realizacji Planu Odnowy Miejscowości

Zasięg Planu Odnowy Miejscowości obejmuje obszar miejscowości, o charakterze sołectwa-Sokołowa Górnego i został opracowany na lata 2010-2018. Plan Odnowy Miejscowości sporządzony jest zgodnie z priorytetami i celami dokumentów planistycznych wyższego rzędu (powiatowymi, regionalnymi, krajowymi i UE). Wpisuje się w Strategię Rozwoju Gminy Sobków, tym samym precyzuje możliwości rozwoju miejscowości Sokołów Górny, przyczyniając się do poprawy kondycji społeczno-gospodarczej całej Gminy.

Dokument został zaprojektowany z myślą o przyszłych inwestycjach społeczno-gospodarczych, które poprawią jakość życia mieszkańców oraz przyczynią się do uatrakcyjnienia miejscowości na tle gminy.

POM posiada status dokumentu strategicznego, planistycznego pozwalającego w sposób aktywny pozyskiwać środki finansowe pochodzące ze źródeł budżetu gminy oraz źródeł poza budżetowych (zewnętrznych). Pozyskane środki pozwolą zrealizować kluczowe dla danego obszaru inwestycje, istotnych z punktu widzenia mieszkańców sołectwa Sokołów Górny. Plan Odnowy Miejscowości ze względu na swój zasięg czasowy jest dokumentem o charakterze otwartym, co oznacza, że istnieje możliwość modyfikowania treści w nim zawartych przez społeczność lokalną Sokołowa Górnego.

Przy opracowaniu Planu Odnowy Miejscowości, dużą rolę odegrała społeczność lokalna reprezentująca Sokołów Górny, czynnie uczestnicząca w pracach Zespołu Roboczego ds. Planu Odnowy Miejscowości (6 maja 2010r.) oraz podczas Zebrania Wiejskiego (16 maja 2010r.).

5. Charakterystyka Miejscowości Sokółów Górny.

5.1 Położenie, przynależność administracyjna, powierzchnia i liczba ludności.



Gmina Sobków na tle powiatu jędrzejowskiego.

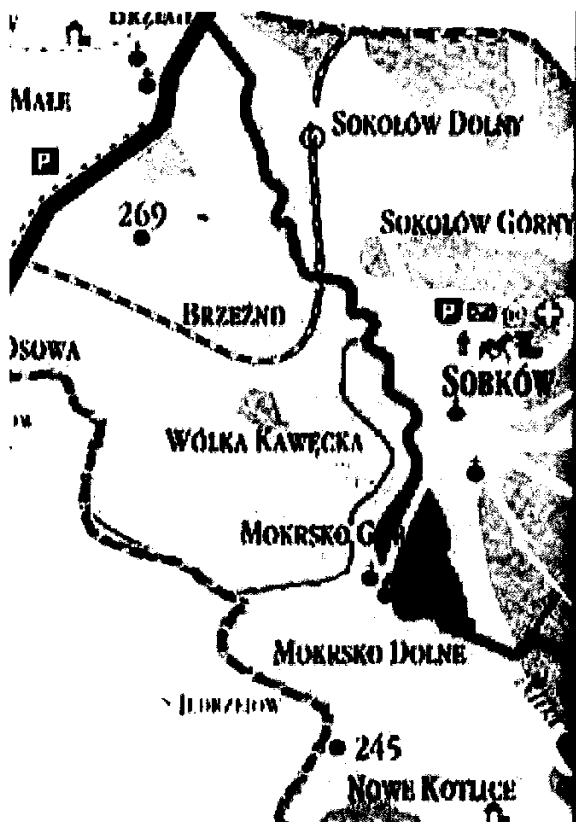
Gmina Sobków położona jest w granicach administracyjnych województwa świętokrzyskiego, w jego centralnej części. Zajmuje północną część powiatu jędrzejowskiego, sąsiadując bezpośrednio z gminami: Małogoszcz od północnego zachodu, Jędrzejów od zachodu, Imielno od południa, Kije od południowego wschodu (powiat pińczowski), Morawica od wschodu (powiat kielecki), Chęciny od północnego wschodu (powiat kielecki).

Najbliższym ośrodkiem miejskim są Jędrzejów oddalony ok. 16km. Odległość od Kielc miasta wojewódzkiego wynosi ok. 29km.

Obszar gminy zajmuje 145 km² (14550 ha w tym 10145 ha to użytki rolne a 3131 ha – lasy. Gmina Sobków pod względem geograficznym należy do trzech makroregionów: Wyżyny Przedborskiej, Wyżyny Kieleckiej i Niecki Nidziańskiej, przy czym przeważająca jej część położona jest w obrębie Niecki Nidziańskiej. Północna część gminy (ok. 10% ogólnej powierzchni) leży w granicach Chęcińsko – Kieleckiego Parku Krajobrazowego. Południowa i zachodnia część gminy (około 35% powierzchni) leży w obrębie Włoszczowsko – Jędrzejowskiego Obszaru Chronionego Krajobrazu.

Terytorium gminy Sobków ma charakterystyczny kształt , rozciąga się wzdłuż rzeki Nidy, obejmując jej górny bieg.

Wieś Sokołów Górny położona jest w centralnej części Gminy Sobków.



Zdjęcie 3: Miejscowość Sokołów Górny na tle Gminy Sobków.

Obszar ten posiada współrzędne geograficzne 50°44'N oraz 20°27'E. Odległość od stolicy powiatu Jędrzejowa wynosi ok. 19,8km, a do stolicy województwa Kielc ok. 27,5km. W latach 1975-1998 należała do województwa kieleckiego.

W skład Gminy wchodzi 25 sołectw. Obecnie pozycje poszczególnych sołectw, w tym wsi Sokołowa Górnego, pod względem powierzchni i liczby mieszkańców na mapie gminy obrazuje poniższe zestawienie.

Tabela nr 1. Powierzchnia oraz liczba mieszkańców poszczególnych sołectw w gminie Sobków.

| L.p. | Sołectwo | Obszar [w km ²] | Liczba mieszkańców |
|------|-----------|-----------------------------|--------------------|
| 1. | Bizorenda | 1153 | 230 |
| 2. | Brzegi | 975 | 464 |
| 3. | Choiny | 94 | 20 |
| 4. | Brzeźno | 477 | 183 |
| 5. | Chomentów | 865 | 397 |
| 6. | Jawór | 307 | 160 |

Plan Odnowy Miejscowości Sokołów Górny na lata 2010-2018

| | | | |
|-----|---------------|------|-----|
| 7. | Karsy | 333 | 114 |
| 8. | Lipa | 471 | 258 |
| 9. | Nowe Kotlice | 496 | 215 |
| 10. | Niziny | 118 | 69 |
| 11. | Osowa | 314 | 543 |
| 12. | Korytnica | 1423 | 796 |
| 13. | Miąsowa | 443 | 663 |
| 14. | Mzurowa | 973 | 542 |
| 15. | Mokrsko Dolne | 444 | 257 |
| 16. | Mokrsko Górne | 408 | 189 |
| 17. | Stare Kotlice | 482 | 187 |
| 18. | Sokołów Dolny | 479 | 495 |
| 19. | Sokołów Górny | 665 | 396 |
| 20. | Sobków | 1031 | 939 |
| 21. | Staniowice | 785 | 453 |
| 22. | Szczepanów | 145 | 136 |
| 23. | Wierzbica | 588 | 183 |
| 24. | Wólka Kawęcka | 283 | 131 |
| 25. | Żerniki | 650 | 281 |

Źródło: Urząd Gminy w Sobkowie

Liczba mieszkańców Sokołowa Górnego wynosi 396 osób, co stanowi około 5% wszystkich mieszkańców Gminy Sobków. Powierzchnia w km² wynosi 665, co stanowi 4,83% powierzchni całej gminy.

Potencjał demograficzny każdej jednostki administracyjnej przesądza o jej możliwościach rozwojowych, inwestycyjnych. Miejscowość Sokołów Górny posiada dodatni współczynnik przyrostu naturalnego, co wpisuje się w trend całej gminy. W gminie Sobków współczynnik procentowy mężczyzn w stosunku do kobiet wynosi: 48,13% mężczyzn oraz 51,87% kobiet. Mężczyzn w wieku produkcyjnym jest więcej niż kobiet i stanowią 52,56% wskazanej grupy przy udziale 47,44% kobiet w tym samym wieku. Ambiwalentny stosunek dotyczy grupy wiekowej powyżej 60 lat w przypadku kobiet oraz 65 w przypadku mężczyzn i wynosi: 60,47% kobiet oraz 39,53% mężczyzn.

Plan Odnowy Miejscowości Sokółów Górny na lata 2010-2018

Tabela 2 - Miejscowość Sokółów Górny na tle Gminy Sobków w statystyce stan na 21.04.2010 rok

| STRUKTURA LUDNOŚCI | Miejscowość Sokółów Górny | Gmina Sobków |
|---|----------------------------------|---------------------|
| Stan ludności ogółem, w tym: | 428 | 8402 |
| Kobiety | 222 | 4171 |
| Mężczyźni | 206 | 4231 |
| Urodzenia żywe ogółem | 5 | 103 |
| Zgony ogółem | 0 | 78 |
| Przyrost naturalny | | |
| Ludność w wieku przedprodukcyjnym (0-17 lat) | 92 | 1729 |
| Ludność w wieku produkcyjnym Kobiety (18-59 lat) / Mężczyźni (18-64) | K-139/M-154 | K-2392/M-2925 |
| Ludność w wieku poprodukcyjnym Kobiety (60 lat i więcej) / Mężczyźni (65 lat i więcej) | K-26/M-17 | K-929/M-427. |

Źródło: Urząd Gminy w Sobkowie

Tabela 3 Struktura ludności miejscowości sokołów górny i Gminy Sobków wg wieku.

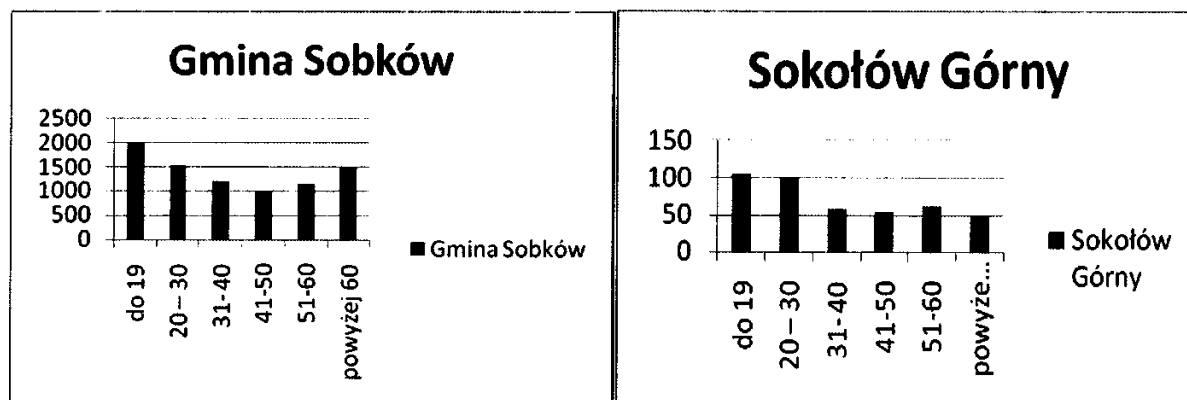
| przedziały wieku w latach | Miejscowość Sokółów Górny | Gmina Sobków |
|----------------------------------|----------------------------------|---------------------|
| do 19 | 106 | 2002 |
| 20 – 30 | 100 | 1529 |
| 31- 40 | 58 | 1204 |
| 41-50 | 55 | 1019 |
| 51-60 | 61 | 1160 |
| powyżej 60 | 48 | 1488 |

Źródło: Urząd Gminy w Sobkowie

W miejscowości Sokółów Górny przeważa grupa ludności w przedziale do 30 lat, co stanowi pozytywny wskaźnik demograficzny przesądzający o przyszłych możliwościach produkcyjnych wsi. Liczebność grupy do 19 lat sprawia, iż społeczeństwo Sokółowa Górnego

w przeciągu kilkunastu lat będzie się odmładzać, pod warunkiem, iż zostanie zatrzymany proces migracyjny, charakterystyczny dla małych, wiejskich miejscowości.

Wykres 1 Miejscowość Sokołów Górny oraz Gmina Sobków w udziale wiekowym ludności.



5.2 Historia Miejscowości.

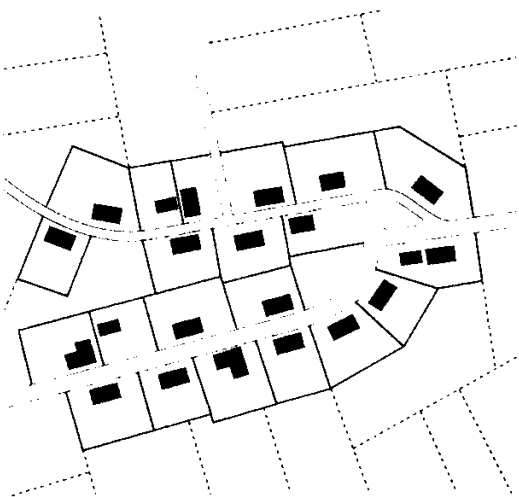
Wież Sokołów w XV w. posiadali baliccy, dziedzice Korytnicy, Jawora, Miławczyc, Stradowa, i Ostrowa, Morawicy, Brzegów, Brzeźna, Bizorędy. W 1508r. Sokołów był w posiadaniu Jakuba Morkskiego, płacącego 1 grzywnę podatku. W 1529 r. z ról folwarcznych z obu wsi oddawane były do Kościoła w Mokrsku. W 1540r. Sokołów Wielki vel Górny był w posiadaniu Piotra Jasińskiego. Było tu 4 kmieci, dwór z folwarkiem, most na Nidzie, bory z barciami wspólne z Sokołowem Dolnym vel Podleśnym. W tej wsi było 6 kmieci, role, a wartość wsi wynosiła 450 grzywien.

Oba Sokołowy dziedziczył w 1683r. Rafał z Sarbniewic Sarbniewski, właściciel Sobkowa, starosta korytnicki na Podlasiu, zapisując 1000zł na dobrach tych kościołowi sobkowskiemu. W 1668r. wraz z Wierzbicą, Staniowicami, Nidą, Sobkowem zakupuje je Jan na Pieskowej Skale i Żywcu Wielkopolski.

W 1886r. do dóbr sobkowskich należały między innymi: folwark Sobków alias Nida Sobkowska, Sokołów Górny z folwarkiem, przysiółka Wiśniówka, 4 budynki murowane, 4 z drewna, pokłady wapienia.

5.3 Określenie przestrzennej struktury miejscowości.

Historycznie ukształtowany teren przesądza o dzisiejszym układzie przestrzennym i zagospodarowaniu terenu. Struktura osadnicza każdej miejscowości, w przypadku wsi, to rozmieszczenie przestrzenne budynków mieszkalnych, gospodarczych, usługowych na danym obszarze, pól uprawnych, ciągów komunikacyjnych.



Sokołów Górny położony jest w centrum Gminy na północ od centrum Gminy-Sobkowa. Sokołów Górny posiada status sołectwa, przestrzenna struktura miejscowości przypomina widlicę. Zabudowania rozciągają się po obu stronach asfaltowych ulic, z wyraźnie zarysowanym centrum miejscowości. Charakterystyka zabudowy jedno- oraz wielo-rodzinnej o budynkach wolnostojących jedno oraz dwu kondygnacyjnych, polach uprawnych przesądza o rolniczym charakterze wsi.

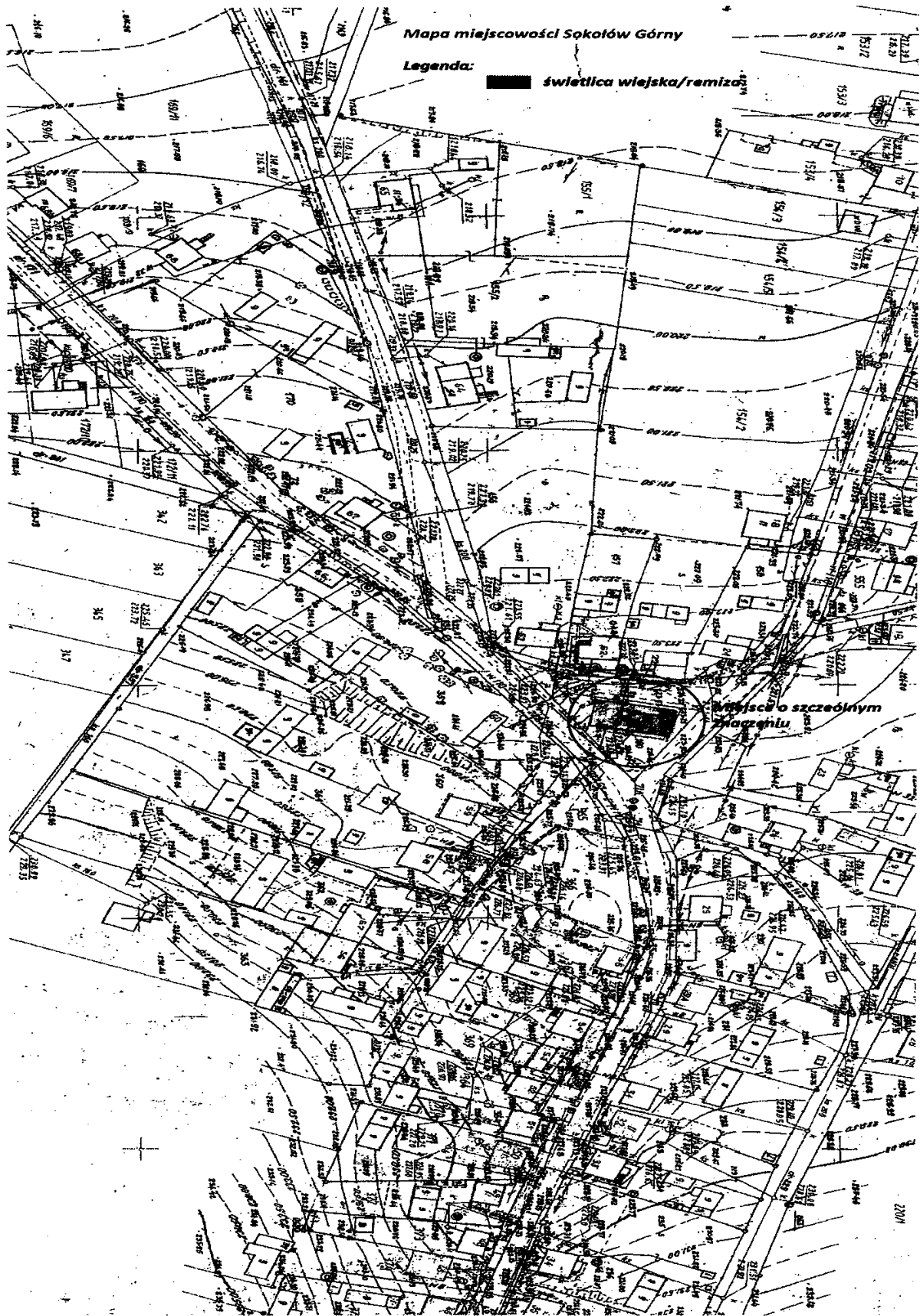


Zdjęcie 4: Centrum miejscowości.

Fot. Pro-inspiracja.pl

W Planie zakłada się utrzymanie wykształconych cech układu przestrzennego. Niezbędne są jednak zmiany wynikające z potrzeb zgłoszonych podczas zebrania strategicznego dotyczących obszaru dla rozwoju funkcji rekreacji i wypoczynku oraz uporządkowanie i podniesienie jakości przestrzeni publicznej związanej z obiektami użyteczności publicznej.

5.4 Miejsce o szczególnym znaczeniu dla miejscowości.



Plan Odnowy Miejscowości Sokółów Górny na lata 2010-2018

Zarysowane centrum miejscowości w postaci placu, na którym zlokalizowany jest budynek pełniący funkcje społeczne: składa się z części, z których każda posiada odrębne przeznaczenie: sklep, remiza, świetlica wiejska. Plac również jest skrzyżowaniem dróg miejscowości. Wydzielone pomieszczenie świetlicy wiejskiej pełni funkcję integracyjną mieszkańców.

Budynek sklepu, remizy i świetlicy wiejskiej ze względu na przeznaczenie, położenie w centrum miejscowości oraz kubaturę pełni funkcję dominanty miejscowości.

Dolina Nidy ma szerokość 1,5-6 km, a jej płaskie dno podlega zalewom. W granicach gminy Sobków dolina Nidy ma ok. 1,5 km szerokości. Pokrywają ją mady, na których wykształciły się łąki i pastwiska.

Obszar gminy Sobków należy do Małopolskiego Regionu Klimatycznego (wg klimatycznego podziału Polski). Średnia roczna temperatura powietrza wynosi tu ok. $7,5^{\circ}\text{C}$, natomiast średnia data pierwszego przy-mrozku przypada na 15 października, a średnia data ostatniego - na 3 maja. Średnia temperatura stycznia wynosi $-3,5^{\circ}\text{C}$, natomiast lipca 18°C .

Na terenie gminy przeważają wiatry zachodnie i południowo-wschodnie.

Jest to klimat korzystny dla rozwoju rolnictwa. Długość okresu wegetacyjnego wynosi 210-220 dni. Różnice w długości tego okresu związane są między innymi z ukształtowaniem terenu. Dzielnica klimatyczna częstochowsko-kielecka jest stosunkowo ciepła i niezbyt wilgotna. Średnia roczna suma opadów wynosi 626 mm. Maksimum opadów atmosferycznych przypada na lipiec i czerwiec, najmniej zaś na październik i marzec. Pokrywa śnieżna zalega tu przez 80-100 dni w ciągu roku, a parowanie terenowe wynosi 400-450 mm.

Sokołów Górny jest interesujący również ze względu na złoża pokrywy geologicznej. Wapień sobkowski stanowi doskonały surowiec do wyrobu wapna oraz kredy. Dawniej wypalaniem kamienia zajmowano się właśnie w Sokołowie. Wapienie znajdujące się w Sokołowie Górnym mogą być wykorzystywane do: do produkcji wapna budowlanego gat. II i do produkcji wapna rolniczego I - III gat., dla przemysłu cukrowniczego, dla przemysłu hutniczego I - II gat., do produkcji cementu i wapna rolniczego. W pobliskich lasach zachowały się ruiny pieca służącego do wypalania wapna.

Na polach uprawnych oraz łąkach można spotkać polodowcowe skamieniałości. Lasy zapraszają obfitością grzybów, jagód, poziomek.



Zdjęcie 6: Pola w Sokółowie Górnym



Zdjęcie 7: Wapienie w Sokółowie Górnym

Według językoznawców nazwa rzeki Nida wywodzi się z języka starosłowiańskiego i oznacza wodę płynącą po dolinie. Istnieje również legenda o Nidzie: "Dawno temu żyła niedaleko rzeki młoda i piękna dziewczina o imieniu Nida w której kochał się mężny rycerz Olbrom. Dziewczyna odwzajemniała uczucie, obiecała oddać rękę ukochanemu. Jednak Olbrom okazał się niestały w uczuciach i porzucił ją dla nowej narzeczonej. Nida nie mogąc znieść takiego nieszczęścia znalazła ukojenie w toni rzeki. Na pamiątkę tej smutnej historii okoliczni mieszkańcy mieli nazwać rzekę imieniem dziewczyny."


6.2 Obiekty i tereny.

Sokółów Górny to miejscowość o potencjale turystycznym. Wolorami, które sprzyjają rozwojowi agroturystyki w miejscowości są tereny pobliskich lasów, rzeki Nidy, czystość powietrza oraz bliskość atrakcji turystycznych. W miejscowości istnieją gospodarstwa agroturystyczne oferując niezwykle krajobrazy miejscowości oraz całej gminy oraz aktywny odpoczynek na łonie natury. Gospodarstwo „Zacisze” (www.zacisze-agroturystyka.za.pl) oferuje przejażdżki kładami, wędkarstwo, spacer, możliwość gry w siatkówkę oraz tenis stołowy, oddalone jest od rzeki Nidy o 1,5km.



Zdjęcie 8: Dolina Nidy, Gospodarstwo agroturystyczne „Zacisze”

W miejscowości odnaleźć można wiele ciekawych miejsc posiadających „duszę” czasów zamierzchłych jak „zabytkowy Żuraw”. Dziś pełni rolę elementu krajobrazu wsi, w przeszłości źródło wody mieszkańców. Utrzymany w doskonałym stanie jest jedną z atrakcji miejscowości.



Zdjęcie 9: Zabytkowy „Żuraw”

Fot. Pro-inspiracja.pl

Plan Odnowy Miejscowości Sokołów Górny na lata 2010-2018

Aby zapewnić i upowszechnić rozwój turystyki w regionie niezbędne jest podjęcie działań mających na celu zapewnienie odpowiedniej infrastruktury (m.in. ścieżki rowerowe, informacja o ciekawych miejscach i obiektach, baza noclegowa, gastronomiczna). Obecnie na obszarze Sokołowa Górnego nie funkcjonuje żadna placówka gastronomiczna oferująca posiłki, napoje.

6.3 Infrastruktura społeczna.

W Sokołowie Górnym mieszkańcy korzystają z obecnej infrastruktury społecznej starając się w pełni wykorzystywać jej atuty. Ubogie zagospodarowanie tych miejsc oraz słaby stan techniczny sprawiają, iż ważnym staje się dokonanie inwestycji w zakresie kształtowania terenów użyteczności społecznej. W centrum miejscowości, w jednym budynku znajdują się remiza Ochotniczej Straży Pożarnej oraz świetlica wiejska służąca jako miejsce rekreacji. W świetlicy odbywają się zajęcia dla dzieci, konkursy, zabawy i gry, konkursy plastyczne, szachowe. W zimę organizowane są kuligi. Doposażenie świetlicy jest koniecznością sprzyjającą uatrakcyjnieniu czasu najmłodszym mieszkańcom wsi. Remiza/świetlica wymaga również zagospodarowania terenu wokół, przede wszystkim wyłożenia placu kostką brukową, wzniesienia obiektów małej architektury, czyniąc centrum wsi miejscem reprezentacyjnym.



Zdjęcie 10: Remiza OSP oraz Świetlica Wiejska

Fot. Pro-inspiracja.pl

Miejscem sprzyjającym wypoczynkowi mieszkańców jest wiata zwana przez nich „Bacówka”. Zadaszona wiata, służąca organizacji ognisk, grilli, z widokiem na plac zabaw dla najmłodszych mieszkańców. Plac zabaw wymaga doposażenia w nowe urządzenia oraz zabawki, polepszające bezpieczeństwo korzystających z nich dzieci. W Sokołowie Górnym znajduje się również boisko sportowe, dostępne dla wszystkich mieszkańców. Infrastruktura

Plan Odnowy Miejscowości Sokołów Górny na lata 2010-2018

społeczna sprzyja rozwojowi form integracji mieszkańców czego przykładem jest amatorska drużyna sportowa piłki nożnej.




Zdjęcie 11: Miejsce rekreacji „Bacówka”

Fot. Pro-Inspiracja.pl



Zdjęcie 12: Plac zabaw

Fot. Pro-Inspiracja.pl



Zdjęcie 13: Boisko sportowe


Fot. Pro-inspiracja.pl

Plan Odnowy Miejscowości Sokołów Górny na lata 2010-2018

Na terenie miejscowości brak jest placówek edukacyjnych. Szkoła Podstawowa do której uczęszcza młodzież mieści się w Sokołowie Dolnym, gimnazjum zaś w Sobkowie. W całej gminie nie ma szkół ponad gimnazjalnych. Edukację w tym zakresie młodzież kontynuuje w szkołach średnich głównie w Kielcach i Jędrzejowie.

Na terenie miejscowości funkcjonuje sklep wielobranżowy stacjonarny oraz kilka sklepów obwoźnych. W miejscowości nie ma ośrodka zdrowia. Opiekę zdrowotną świadczy Ośrodek Zdrowia w Sobkowie, w którym dostępna jest opieka ogólnolekarska i stomatologiczna. Zadania z zakresu bezpieczeństwa realizuje posterunek policji w Sobkowie, który podlega Komendzie Powiatowej w Jędrzejowie. Obejmuje on swoim działaniem teren całej gminy.

Sokołów Górny należy od parafii w Sobkowie pod wezwaniem św. Stanisława. W miejscowości znajdują się przydrożne kapliczki, o których stan i wygląd dbają mieszkańcy.



Zdjęcie 14: Kapliczka przydrożna

Fot. Pro-inspiracja.pl

6.4 Infrastruktura techniczna.

Dobrze rozwinięta infrastruktura techniczna sprzyja właściwemu rozwojowi niemal wszystkich dziedzin życia społecznego i gospodarczego. W skład infrastruktury technicznej zaliczane są takie elementy, jak: urządzenia związane z komunikacją, urządzenia telekomunikacyjne, urządzenia wodno-kanalizacyjne, urządzenia związane z gospodarką odpadami, infrastruktura łączności.

Infrastruktura drogowa:

Drogi posiadają nawierzchnię asfaltową oraz w przypadku dróg dojazdowych do pól uprawnych nawierzchnie utwardzane. Miejscowość Sokołów Górny jest usytuowana blisko trasy krajowej E7: Gdańsk – Mława – Warszawa – Radom – Kielce – Kraków – Chyżne. Odcinek trasy przecinający gminę wynosi: 4434 m.

Ponad to w Miejscowości sklasyfikowano trasy i odcinki dróg:

gminnych:

- 003633T Sokołów Dolny- Sokołów Górny - 890 mb
- 003640T Gajówka-Sokołów Górny -375 mb
- 003658T Sokołów górny nr 161 - 777mb

powiatowych:

- 11. 269T Sokołów Dolny- Sokołów Górny - 3.080 mb

Przez miejscowość nie są poprowadzone ciągi piesze co powoduje, iż w wyniku wąskich dróg asfaltowych występuje niebezpieczeństwo dla pieszych. Ponadto problemem wskazywanym przez mieszkańców jest niezadawalający stan rowów przydrożnych, które są zanieczyszczone/zarośnięte.



Zdjęcie 15: Nawierzchnie dróg w Sokołowie Górnym

Fot.: Pro-inspiracja.pl,

Komunikacja transportowa:

Komunikację zbiorową zapewniają linie autobusowe oraz prywatni przewoźnicy. Mieszkańcy posiadają dobre połączenia komunikacyjne świadczone przez PKS Jędrzejów, prywatnych przewoźników BUS-ów. Bliskość trasy krajowej jest atutem położenia miejscowości na szlaku komunikacyjnym łączącym stolicę powiatu Jędrzejów oraz stolicę województwa - Kielce. W miejscowości znajdują się przystanki, w tym z zadaszeniem.



Zdjęcie 16: Przystanek w Sokółowie Górnym.

Fot. Pro-inspiracja.pl,

Przez miejscowość przebiegają tory kolejowe, najbliższa stacja kolejowa znajduje się w Sokółowie Dolnym, gdzie obsługiwane są pociągi osobowe. Zelektryfikowana dwutorowa linia kolejowa przebiega na odcinku 12 km Warszawa – Kraków. Na linii tej położone są stacje kolejowe obsługujące ruch pasażerski w Sobkowie i Miąsowej. Budynki tych stacji są wyeksploatowane i wymagają kapitalnych remontów.

Sieć wodociągowa, kanalizacyjna, gazowa

Zbiorowym zaopatrzeniem mieszkańców gminy w wodę objętych jest 23 sołectwa na 25. Dostawą wody zajmuje się Zakład Budżetowy Wodociągi Gminne w Sobkowie, który eksploatuje 9 ujęć wody podziemnej. Jedna z hydroforni znajduje się w Sokółowie Górnym.

Miejscowość nie jest zgazyfikowana. Mieszkańcy korzystają z butli gazowych, które są dostępne w punktach wymiany butli na terenie miejscowości.

Sokółów Górny zasilany jest w energię elektryczną pochodzącą z krajowego systemu energetycznego, mieszkańcy zasilani są bezpośrednio ze stacji transformatorowych

rozmieszczonych na terenie miejscowości w ten sposób , że w pełni zaspakajają potrzeby na dostawę energii dla odbiorców indywidualnych i przemysłowych.



Zdjęcie 17: Ujęcie wody w Sokółowie Górnym

Fot. Pro-inspiracja.pl

Sokółów Górny jest miejscowością posiadającą dostęp do kanalizacji sanitarnej. Nie jest w 100% skanalizowana, ale posiada niezbędną infrastrukturę, która pozwala na podłączenie wszystkich gospodarstw. W sierpniu 2004 roku uzyskano pozwolenie na budowę kanalizacji sanitarnej w m. Sobków, Sokółów Dolny, Sokółów Górny i Staniowice wraz z oczyszczalnią ścieków w m. Sobków. Wykonawcą projektu było Biuro Projektowo Badawcze „PROEKO” z Białegostoku.

Gospodarka odpadami

W miejscowości zorganizowaną zbiórką odpadów objętych jest większość gospodarstw domowych. Wyposażone są one w indywidualne pojemniki na śmieci. Nie wprowadzono jeszcze segregacji śmieci. Obsługą zbiórki odpadów komunalnych zajmuje się Przedsiębiorstwo Produkcyjno Usługowo Handlowe „Ekom” z Siedlec, TAMEX z Sędziszowa, POLTER z Jędrzejowa. Na terenie miejscowości prowadzona jest zbiórka odpadów komunalnych mieszanych przez firmy posiadające stosowne zezwolenia.

Plan Odnowy Miejscowości Sokołów Górny na lata 2010-2018

Telekomunikacja

Obsługą telekomunikacyjną terenu gminy zajmuje się Rejon Telekomunikacyjny Kielce. Centrala automatyczna bezobsługowa znajduje się w Sobkowie, a w Korytnicy i Miąsowej podcentrale telefoniczne. Istniejący układ telekomunikacyjny zapewnia dostęp do telefonu wszystkim mieszkańcom gminy. Mieszkańcy podczas zebrania roboczego podkreślali potrzebę utworzenia publicznej budki telefonicznej.

6.5 Przedsiębiorczość i rolnictwo.

Sokółów Górny to sołectwo typowo rolnicze. Klasy bonitacyjne gleb nie sprzyjają żyznym uprawom. Przeważają gleby IV, V oraz VI klasy bonitacyjnej zaliczane do klas średnio, słabo dobrych oraz najslabszych. Największa liczba gleb została sklasyfikowana w VI klasie, która charakteryzuje się najslabszą opłacalnością produkcyjną. Pozostałe klasy występujące w Sokółowie Górnym oznaczają, że plony roślin uprawianych na tych glebach są wyraźnie niższe niż na glebach klas wyższych, nawet gdy utrzymywane są one w dobrej kulturze rolnej. Gleby te są bardzo podatne na wahania poziomu wód gruntowych, należą do nich gleby kamieniste lub piaszczyste o niskim poziomie próchnicy. Użytki rolne zajmują 66,70% powierzchni całej miejscowości. Stosunkowo dużą powierzchnię zajmują lasy stanowiąc 24,93% powierzchni całej miejscowości.

Tabela 4: Struktura Gruntów wg klas bonitacyjnych w miejscowości Sokółów Górny stan na dzień 31.12.2009r.

| WYSZCZEGÓLNIENIE | Miejscowość Sokółów Górny (Pow. w ha) |
|--|---------------------------------------|
| powierzchnia miejscowości ogółem w tym | 664,68 |
| Użytki rolne ogółem | 443,31 |
| Grunty orne w tym | 357,31 |
| IV b | 3,86 |
| V | 57,33 |
| VI | 296,12 |
| Sady | 2,14 |
| Łąki | 45,81 |
| Pastwiska | 26,47 |
| Lasy | 165,73 |
| Grunty pod rowami | 1,6 |
| Tereny komunikacyjne drogi | 19,56 |
| Tereny komunikacyjne kolejowe i inne | 9,47 |
| Tereny mieszkaniowe przemysłowe i inne Zabudowane | 4,49 |
| Nieużytki | 22,12 |

Źródło: Urząd Gminy w Sobkowie

Pomimo słabo urodzajnych gleb mieszkańcy starają się zagospodarować swoje role, głównie uprawiając zboża, ziemniaki. Dodatkowo uprawę ziemi wspomaga sektor chowu zwierząt, w tym trzody chlewnej, bydła mięsnego i mlecznego, drobiarstwo. Słaba jakość

Plan Odnowy Miejscowości Sokółów Górny na lata 2010-2018

gleb zmusza mieszkańców do zatrudnienia poza sektorem rolniczym, i zmienia dotychczasowy charakter wsi.

Gospodarstwa rolne głównie stanowią sektor indywidualny, który w tak niewielkich powierzchniach uprawnych przesądza o rolnictwie jako dodatkowym źródłem dochodów mieszkańców wsi. Walory przyrodnicze gminy tworzą warunki dla rozwoju rolnictwa ekologicznego w związku z coraz większym zainteresowaniem i zapotrzebowaniem na żywność ekologiczną. Rolnictwo ekologiczne jest ważnym czynnikiem zwiększającym zatrudnienie na wsi, dostarcza nowych miejsc pracy oraz daje rolnikom dodatkowe źródło dochodu. Rozparcelowanie ziemi na mniejsze gospodarstwa potwierdza poniższe zestawienie.

Tabela 5: Struktura gospodarstw rolnych w miejscowości sokółów Górny i w Gminie Sobków stan na 31.12.2009 roku

| WYSZCZEGÓLNIENIE | Miejscowość Sokółów Górny | Gmina Sobków |
|--|----------------------------------|---------------------|
| Liczba gospodarstw | 77 | 1798 |
| Powierzchnia gospodarstw ogółem w tym: | 290,42 | 8530,92 |
| 1-2ha | 28,19 | 781,1 |
| 2-5ha | 135,05 | 2257,77 |
| 5-7ha | 65,99 | 1562,94 |
| 7-10ha | 40,23 | 1250,14 |
| 10-15ha | 20,96 | 994,83 |
| 15 i więcej ha | - | 1684,15 |

Źródło: Urząd Gminy w Sobkowie

W Sokółowie Górnym dominują gospodarstwa małe 2-5hektarowe, stanowiące 46,02% wszystkich gospodarstw. Charakterystyczną tendencją dla miejscowości, których mieszkańcy szukają zatrudnienia poza rolnictwem jest zmniejszająca się ilość gospodarstw wielko powierzchniowych od 10 hektarów.

Uzupełnieniem działalności rolniczej mieszkańców są prowadzone przez nich działalności gospodarcze. Na terenie miejscowości Sokółów Górny funkcjonuje 15 podmiotów gospodarczych-ich profil przedstawia poniższa tabelka. W miejscowości znajduje się sklep, usługi budowlane, a także zakłady produkcyjno-usługowe, w tym kamieniarskie oraz wapienne. Na terenie miejscowości brak jest zakładów przemysłowych, które

generowałyby wystarczającą ilość miejsc pracy dla mieszkańców Sokółowa Górnego i okolicznych wiosek.

Tabela 6: Struktura działalności gospodarczych prowadzonych w miejscowości Sokółów Górny w Gminie Sobków

| WYSZCZEGÓLNIENIE | Miejscowość Sokółów Górny | Gmina Sobków |
|------------------------------------|---------------------------|--------------|
| Placówki handlowe i gastronomiczne | 2 | 56 |
| Produkcja wyrobów przemysłowych | 1 | 9 |
| Produkcja wyrobów spożywczych | - | 3 |
| Budownictwo | 5 | 60 |
| Usługi transportowe | - | 20 |
| Zakłady produkcyjno - usługowe | 7 | 74 |
| OGÓLEM: | 15 | 222 |

Źródło: Urząd Gminy w Sobkowie

6.6 Kapitał społeczny i ludzki.

Na kapitał społeczny i ludzki składają się stowarzyszenia, organizacje formalne i nieformalne oraz zaangażowanie jednostek.

Ochotnicza Straż Pożarna:

W Sokółowie Górnym funkcjonuje Ochotnicza Straż Pożarna. Na wyposażeniu OSP znajdują się motopompy. Ochotnicza Straż Pożarna bierze udział w zawodach gminnych oraz dzieli budynek remizy ze świetlicą wiejską.

Grupa sportowa:

W Sokółowie Górnym działa grupa sportowa, zrzeszająca drużynę piłki nożnej w Ludowych Zespołach Sportowych. Drużyna uczestniczy z zawodach Gminnych Piłki Nożnej.

7. Kluczowe obszary problemowe.

Podczas spotkania przedstawicieli mieszkańców miejscowości Sokołów Górny, które odbyło się 6 maja 2010 r. w budynku świetlicy wiejskiej, wyłoniono najważniejsze problemy miejscowości. Można je pogrupować w następujące obszary:

- niezadawalający stan zagospodarowania centrum miejscowości, oraz infrastruktury technicznej
- słaby rozwój infrastruktury społeczno – kulturalno - sportowej miejscowości
- słaby rozwój turystyki i mała ilość miejsc rekreacji dla mieszkańców

Problem główny: niezadawalający stan zagospodarowania centrum miejscowości oraz infrastruktury technicznej

Problemy cząstkowe, wynikające z problemu głównego:

- zagospodarowanie placu przed remizą oraz świetlicą wiejską
- niezadawalający stan dróg w miejscowości
- brak ciągów pieszych (chodników)
- brak oczyszczania rowów przydrożnych
- brak zadaszenia wszystkich przystanków
- brak progów zwalniających i prawidłowego oznakowania dróg
- braki w kamieniach granicznych przy drogach

Problem główny: niezadawalający stan infrastruktury społeczno-sportowej

Problemy cząstkowe, wynikające z problemu głównego:

- mała ilość stowarzyszeń formalnych działających na rzecz miejscowości (np. Koła Gospodyń Wiejskich) – funkcjonuje tylko OSP Sokołów Górny
- brak urozmaicenia terenu przy „Bacówce”
- brak publicznego dostępu do Internetu
- brak biblioteki publicznej
- brak oferty spędzania wolnego czasu dla starszych mieszkańców
- doposażenie świetlicy wiejskiej
- doposażenie placu zabaw, boisk sportowych (do piłki nożnej, siatkówki, koszykówki)

Problem główny: słaby rozwój turystyki i mała ilość miejsc rekreacji dla mieszkańców

Problemy cząstkowe, wynikające z problemu głównego:

- brak tablicy turystyczno-informacyjnej „Tu jesteś turysto” wraz z zaznaczonymi atrakcjami, szlakami,
- słabe zagospodarowanie brzegów Nidy pod rekreację,
- brak kąpieliska wraz z plażą,
- potrzeba budowy ścieżek rowerowych, spacerowych, szlaków,
- słaba promocja miejscowości jako atrakcyjnego miejsca wypoczynku

8. Ocena mocnych i słabych stron miejscowości

Opracowanie Planu Odnowy Miejscowości zostało poprzedzone przeprowadzeniem kompleksowej analizy czynników wewnętrznych i zewnętrznych związanych z rozwojem miejscowości. Analiza SWOT służy do uporządkowania danych i informacji, jest wykorzystywana w uspołecznionym procesie planowania. Polega ona na ocenie szans i zagrożeń procesu rozwoju w kontekście własnych atutów (silnych stron) i słabości. Nazwa SWOT pochodzi od pierwszych liter angielskich słów: strenghts – silne strony, weaknesses - słabe strony, opportunities - szanse/możliwości, threats – zagrożenia.

Przedstawiona poniżej analiza stanowi syntezę poszczególnych obszarów życia społeczno-gospodarczego miejscowości.

Tabela 7: Analiza SWOT.

| Mocne Strony | Słabe Strony |
|---|--|
| Warunki naturalne | Warunki naturalne |
| <ul style="list-style-type: none"> ▪ Bliskość rzeki Nidy ▪ Atrakcyjne turystyczne położenie, sprzyjające rozwojowi agroturystyki, ze względu na tereny należące do Parku Krajobrazowego, Programu Natura 2000 ▪ Bliskość lasów, czyste powietrze ▪ Atrakcyjne położenie miejscowości sprzyjające aktywnemu wypoczynkowi (np. kajakarstwo, | <ul style="list-style-type: none"> ▪ Słabe wykorzystanie możliwości turystycznych, w związku z położeniem miejscowości, blisko rzeki ▪ Brak wykorzystania położenia miejscowości do celów turystycznych ▪ Niskiej klasy bonitacyjnej gleby (IV, V, VI klasa) ▪ Występowanie podtopień, związanych z bliskością rzeki |

Plan Odnowy Miejscowości Sokołów Górny na lata 2010-2018

| | |
|--|---|
| wędkarstwo) | <ul style="list-style-type: none"> ▪ Struktura agrarna całości miejscowości ▪ Występowanie dzikich wysypisk śmieci |
| Zasoby techniczne | Zasoby techniczne |
| <ul style="list-style-type: none"> ▪ Przejazdne drogi dojazdowe do większych miejscowości ▪ Bliskość trasy E 7 ▪ Dobrze rozwinięta sieć komunikacji publicznej (PKS, bus, bliskość stacji kolejowej) ▪ Wysoki poziom telefonizacji, możliwość podpięcia do Internetu drogą radiową ▪ Oświetlenie uliczne ▪ Miejscowość w 100% zwodociągowana ▪ Miejscowość posiada dostęp do kanalizacji sanitarnej ▪ Boiska szkolne i plac zabaw ▪ Budynek skupiający życie społeczne OSP remiza/ świetlica wiejska ▪ uporządkowana gospodarka wodno-ściekowa i zorganizowana zbiórka odpadów komunalnych | <ul style="list-style-type: none"> ▪ Brak zaadoptowanych leśnych szlaków spacerowych oraz ścieżek rowerowych ▪ Brak ciągów pieszych ▪ Słaba baza turystyczno – gastronomiczna; brak gospodarstw agroturystycznych ▪ Niedostateczna baza do rozwoju kultury fizycznej i rekreacji dla mieszkańców ▪ Niezadawalający stan obiektów pełniących funkcje kulturalne oraz społeczne ▪ Słaba jakość nawierzchni dróg ▪ Brak gazociągu |
| Zasoby Ludzkie | Zasoby Ludzkie |
| <ul style="list-style-type: none"> ▪ Ustabilizowana liczba mieszkańców utrzymująca się na stałym poziomie od kilku lat ▪ Dobry dostęp do edukacji dzięki bliskości szkoły podstawowej w Sokołowie Dolnym oraz dowożącym dzieci autobusem ▪ Pozytywne nastawienie władz samorządowych Gminy, co do | <ul style="list-style-type: none"> ▪ Migracja ludzi młodych do większych ośrodków miejskich ▪ Niewystarczający w stosunku do potrzeb wewnętrzny kapitał inwestycyjny (fundusz sołecki) ▪ Brak zapleczy sportowych i rekreacyjnych ▪ Niewystarczająca liczba miejsc wypoczynku i integracji |

Plan Odnowy Miejscowości Sokołów Górny na lata 2010-2018

| | |
|--|--|
| <p>działań prorozwojowych podejmowanych przez mieszkańców Sokołowa Górnego</p> <ul style="list-style-type: none"> ▪ Zaangażowani, pełni chęci mieszkańcy zrzeszający się w grupie sportowej, Ochotniczej Straży Pożarnej | <p>mieszkańców (parków, skwerów)</p> <ul style="list-style-type: none"> ▪ Mała ilość organizacji społecznych, animatorów lokalnych |
| Szanse | Zagrożenia |
| Zasoby ludzkie | Zasoby ludzkie |
| <ul style="list-style-type: none"> ▪ Duży udział w strukturze demograficznej ludzi aktywnych zawodowo ▪ Możliwość realizacji projektów z wykorzystaniem środków z budżetu Unii Europejskiej. ▪ Zagospodarowanie i wyposażenie miejsc wypoczynku dla młodszych i starszych mieszkańców wsi ▪ Promocja atrakcyjnych elementów kultury, historii i zwyczajów ▪ Stworzenie nowych miejsc pracy, dzięki stworzeniu terenów nowych inwestycji ▪ Systemowe rozwiązania związane z organizacją czasu wolnego dzieci i młodzieży. | <ul style="list-style-type: none"> ▪ Migracja zarobkowa młodych i wykształconych osób związana z małymi perspektywami ▪ Wzrost przestępczości ▪ Wzrost patologii społecznych spowodowanych brakiem oferty spędzania czasu wolnego ▪ Słaba integracja społeczeństwa, apatia społeczna, mała ilość animatorów życia społecznego ▪ Postępujące zubożenie społeczeństwa w małych miejscowościach, których głównym źródłem utrzymania jest rolnictwo |
| Zasoby Gospodarcze | Zasoby Gospodarcze |
| <ul style="list-style-type: none"> ▪ Powstawanie i rozwój agroturystyki ▪ Pobudzenie przedsiębiorczości wśród mieszkańców ▪ Wyznaczenie nowych terenów inwestycyjnych ▪ Uproszczenie przepisów dotyczących zakładania własnej działalności gospodarczej ▪ Programy wyrównujące szanse | <ul style="list-style-type: none"> ▪ Mała ilość inwestorów zewnętrznych ▪ Słaba siła robocza (migracja młodych ludzi) ▪ Zawile procedury korzystania z zewnętrznych źródeł finansowania dla MŚP ▪ Słaby przepływ informacji o możliwościach rozwoju, wspomaganych przez dofinansowanie inwestycji ze środków unijnych |

| | |
|---|--|
| <p>rozwojowe mniejszych ośrodków wiejskich</p> <ul style="list-style-type: none"> ▪ Rozwój i promocja walorów turystycznych miejscowości na tle Gminy Sobków | <ul style="list-style-type: none"> ▪ Brak zainteresowania mieszkańców podejmowaniem własnej działalności związanej z obsługą rynku turystycznego |
| Zasoby techniczne | Zasoby techniczne |
| <ul style="list-style-type: none"> ▪ Poprawa estetyki miejscowości ▪ Zagospodarowanie kompleksu boisk, miejsc rekreacji ▪ Poprawa stanu technicznego dróg ▪ Poprawa bezpieczeństwa pieszych poprzez budowę chodników ▪ Poprawa bezpieczeństwa mieszkańców poprzez wyposażenie całej miejscowości w oświetlenie uliczne | <ul style="list-style-type: none"> ▪ Ograniczony dostęp do środków UE i trudne procedury aplikacyjne ▪ Niezgodności w zakresie prawa polskiego z unijnym w zakresie ochrony środowiska powodujące blokowanie inwestycji ▪ Brak podłączenia miejscowości do wszystkich mediów ▪ Brak zagospodarowania terenów na cele społeczne ▪ Brak zagospodarowania rzeki Nidy |

9. Miejscowość Sokołów Górny w 2018 roku.

Podczas debaty strategicznej oraz zebrania wiejskiego wypracowano wspólnie wizję rozwoju miejscowości na najbliższe lata. Z wizji bezpośrednio wynikają obszary, które powinny być uatrakcyjniane. Obszary, cele i kierunki działania dla każdego z obszarów życia społeczno – gospodarczego - wzajemnie się uzupełniających.

Obszary rozwojowe:

ROZWÓJ CENTRUM MIEJSCOWOŚCI

Cel: Zagospodarowanie terenu wokół świetlicy wiejskiej oraz remizy Ochotniczej Straży Pożarnej na użytek społeczności lokalnej. Zagospodarowanie terenu przed świetlicą wiejską przyczyni się do uatrakcyjnienia centrum miejscowości, przez które poprowadzona jest droga do centrum gminy - Sobkowa. Świetlica posłuży również jako miejsce podejmowania przez mieszkańców decyzji dotyczących rozwoju miejscowości. Wpłynie to pośrednio na promocję

i wzrost atrakcyjności turystycznej miejscowości. W sposób pośredni wpłynie na aktywniejszą i efektywniejszą współpracę na rzecz dorobku kulturowego.

Zadaniem priorytetowym jest zagospodarowanie terenu wokół świetlicy wiejskiej/remizy wraz z infrastrukturą towarzyszącą przeznaczonych do użytku publicznego.

STWORZENIE MIEJSC REKREACJI

Cel: Uporządkowanie terenu nad brzegami rzeki Nidy, gdzie planowane są do utworzenia miejsca rekreacji i wypoczynku, z którego będą korzystali mieszkańcy, goście z zewnątrz, a w szczególności dzieci i młodzież. Uporządkowanie terenu wokół „Bacówki” przyczyni się do aktywnego i pożytecznego spędzania wolnego czasu. Stworzy możliwości rozwijania zainteresowań różnymi dziedzinami sportu (kajakarstwo, wędkarstwo). Wpłynie to pośrednio na promocję i wzrost atrakcyjności turystycznej Sokółowa Górnego.

Zadaniem priorytetowym jest zaadaptowanie terenu brzegów Nidy oraz terenu wokół „Bacówki” i stworzenie miejsca integracji społecznej.

ROZWÓJ INFRASTRUKTURY TECHNICZNEJ

Cel: Rozwój infrastruktury technicznej przyczyni się do poprawy bezpieczeństwa na drogach. Powstanie ciągów pieszych poprawi komfort życia mieszkańców oraz zaopatrzenie całej miejscowości w oświetlenie uliczne. Realizacja tego zadania przyczyni się stworzenia lepszych warunków inwestycyjnych, a w konsekwencji zapewnienia wystarczającej liczby miejsc pracy. **Zadaniem priorytetowym** w tym zakresie jest poprawa nawierzchni dróg, budowa ciągów pieszych oraz odpowiednie oznakowanie dróg.

Na podstawie tak określonych celów strategicznych została określona wizja Miejscowości Sokółów Górny w 2018 roku:

Sokółów Górny to miejscowość, w której nie brak jest miejsc sprzyjających rozwojowi kontaktów społecznych oraz rekreacji. Zagospodarowanie terenów w centrum miejscowości oraz nad brzegami rzeki Nida sprzyja rozwojowi ruchu turystycznego.

Plan Odnowy Miejscowości Sokółów Górny na lata 2010-2018

Wizja jest zapisem woli mieszkańców i ich deklaracją wspólnego urzeczywistniania nakreślonych celów. Wizja w swej istocie łączy wszystkie środowiska, siły i osoby na rzecz jej realizacji, jednak bez wskazywania sposobów i środków. Te zapewne będą wypadkową aspiracji, doświadczeń i pomysłowości mieszkańców i ośrodków decyzyjnych wcielających ją w życie.

10. Komplementarność celów strategicznych z innymi programami.

Konstrukcja Planu Odnowy Miejscowości Sokołów Górny na lata 2010-2018 zakłada spójność jego celów strategicznych z następującymi programami:

Tabela 8: Komplementarność celów z innymi programami

| Lp. | Program | Cel/Priorytet/Działanie |
|-----|---|--|
| 1 | Narodowa Strategia Rozwoju Regionalnego na lata 2007 - 2013 | Cel 1: Rozwój konkurencyjności gospodarczej polskich regionów. Priorytet 1.4: Rozwój infrastruktury wzmacniającej konkurencyjność województw. (str. 28) |
| 2 | Strategia Rozwoju Kraju 2007 – 2015. | Priorytet 2: Poprawa stanu infrastruktury technicznej i społecznej: Działanie: Infrastruktura społeczna – infrastruktura kultury, turystyki i sportu. Priorytet 5: Rozwój obszarów wiejskich. Działanie: Rozwój i poprawa infrastruktury technicznej i społecznej na obszarach wiejskich. (str. 40,54) |
| 3 | Narodowa Strategia Spójności 2007 -2013 (Narodowe Strategiczne Ramy Odniesienia 2007 – 2013). | Cel 3: Budowa i modernizacja infrastruktury technicznej i społecznej mającej podstawowe znaczenie dla wzrostu konkurencyjności Polski Cel 6: Wyrównywanie szans rozwojowych i wspomaganie zmian strukturalnych na obszarach wiejskich (str. 42) |
| 4 | Program Rozwoju Obszarów Wiejskich na lata 2007-2013 | Oś 3 Jakość życia na obszarach wiejskich i różnicowanie gospodarki wiejskiej Działanie: Odnowa i rozwój wsi Działanie: Podstawowe usługi dla gospodarki i ludności wiejskiej Leader 2007-2013 Oś 4 Wdrażanie Lokalnej Strategii Rozwoju |
| 5 | Strategia Rozwoju Województwa Świętokrzyskiego do roku 2020 | Cel 3: Ochrona i racjonalne wykorzystanie zasobów przyrody i dóbr kultury Priorytet 1: Tworzenie warunków rozwoju turystyki, sportu i rekreacji Działanie: Modernizacja i rozbudowa bazy sportowo-rekreacyjnej w regionie Cel 5: Rozwój systemów infrastruktury technicznej i społecznej Priorytet 1: Rozbudowa i podnoszenie standardów infrastruktury społecznej Działanie 2: Poprawa dostępu do infrastruktury edukacyjnej na poziomie podstawowym i średnim Cel 6: Aktywizacja rolnictwa i wielofunkcyjny rozwój obszarów wiejskich |

Plan Odnowy Miejscowości Sokółów Górny na lata 2010-2018

| | | |
|----------|--|--|
| | | Priorytet 1: Wielofunkcyjny rozwój obszarów wiejskich umożliwiający przechodzenie ludności wiejskiej do zawodów pozarolniczych Działanie 5: Rozwój infrastruktury technicznej i społecznej umożliwiający poprawę jakości życia na obszarach wiejskich (str. 85) |
| 6 | Strategią Rozwoju Lokalnego Gminy Sobków | |
| 7 | Strategią Rozwoju Gminy Sobków | |
| 8 | Program Ochrony Środowiska dla Gminy Sobków | |

11. Opis planowanych zadań inwestycyjnych i przedsięwzięć aktywizujących społeczność lokalną.

Plan Odnowy Miejscowości Sokołów Górny zawiera obszary inwestycyjne, które są istotne z punktu widzenia mieszkańców sołectwa, do optymalnego rozwoju miejscowości. Poniższe zestawienie zawiera uzgodnione przez mieszkańców propozycje inwestycyjne.

Umieszczone przedsięwzięcia zostały zaplanowane na lata 2010-2018. Zadania te mogą być współfinansowane z „Programu Rozwoju Obszarów Wiejskich na lata 2007-2013” w ramach działania „Odnowa i rozwój wsi”, Regionalnego Programu Operacyjnego Województwa Świętokrzyskiego oraz innych programów pomocowych.

11.1 Zadania inwestycyjne do realizacji w latach 2010-2018 wskazane przez mieszkańców miejscowości Sokółów Górny

Tabela 9: Zadania inwestycyjne do realizacji w latach 2010-2018 wskazane przez mieszkańców miejscowości Sokółów Górny

| L.p. | Nazwa inwestycji | Harmonogram realizacji [w latach] | Szacunkowa kwota końcowa (brutto) | Źródła jej pozyskania |
|--|--|-----------------------------------|-----------------------------------|--|
| Cel strategiczny 1 – Zagospodarowanie terenu centrum miejscowości/poprawa infrastruktury technicznej w miejscowości | | | | |
| 1 | Budowa chodników w miejscowości | 2012-2016 | 400 000,00 zł | Program Rozwoju Obszarów Wiejskich 200-2013 działanie „Odnowa i rozwój wsi” + środki własne Gminy jako wkład własny |
| 2 | Poprawa nawierzchni dróg | 2012-2014 | 1 000 000,00 zł | Środki powiatu oraz gminy, środki zewnętrzne np. Narodowy Program Przebudowy Dróg Lokalnych na lata 2008-2011, a także środki z kolejnej perspektywy finansowej UE |
| 3 | Zagospodarowanie centrum miejscowości Sokółów Górny | 2011 -2012 | 80 000,00 zł | Program Rozwoju Obszarów Wiejskich 200-2013 działanie „Odnowa i rozwój wsi” + środki własne Gminy jako wkład własny |
| 4 | Uzupełnienie znaków drogowych | 2011- 2012 | 8 000,00 zł | Środki własne gminy |
| 5 | Doposażenie świetlicy wiejskiej | 2011-2012 | 40 000,00 zł | Program Rozwoju Obszarów Wiejskich 200-2013 działanie „Odnowa i rozwój wsi” + środki własne Gminy jako wkład własny Program Operacyjny Kapitał Ludzki, małe granty LGD |
| Cel strategiczny 2 – Rozwój infrastruktury społeczno - kulturalno - sportowej miejscowości | | | | |
| 1 | Utworzenie i zakup strojów dla Koła Gospodyń Wiejskich | 2011-2012 | 50 000,00 zł | Środki własne gminy, fundusz sołecki, dotacji z programów zewnętrznych np. Programu Operacyjnego Kapitał Ludzki, małe granty LGD |

Plan Odnowy Miejscowości Sokołów Górny na lata 2010-2018

| | | | | |
|---|--|------------|-----------------------------------|--|
| 2 | Modernizacja boisk sportowych | 2014-2015 | 70 000,00 zł | Środki własne gminy, dotacje zewnętrzne |
| 3 | Doposażenie placu zabaw | 2011-2015 | 30 000,00 zł | Małe granty LGD, Programy Fundacji Wspomagania Wsi, Polsko-Amerykańskiej Fundacji Wolności, Program Operacyjny Kapitał Ludzki |
| 4 | Doposażenie Klubu Sportowego | 2012-2013 | 50 000,00 zł | Środki własne gminy, fundusz sołecki, dotacji z programów zewnętrznych np. Programu Operacyjnego Kapitał Ludzki, małe granty LGD |
| 5 | Stworzenie oferty spędzania wolnego czasu dla młodzieży – utworzenie i doposażenie siłowni/fitness | 2011-2018 | 160 000,00 (8 lat x 20 000 zł) | Środki własne gminy, fundusz sołecki, dotacji z programów zewnętrznych np. Programu Operacyjnego Kapitał Ludzki, małe granty LGD |
| Cel strategiczny 3 – Rozwój turystyczny i rekreacyjny miejscowości | | | | |
| 1 | Tablice ogłoszeń | 2011- 2012 | 8 000,00 zł | Środki własne gminy |
| 2 | Zagospodarowanie miejsc rekreacji nad brzegami Nidy | 2013-2015 | 200 000,00 zł | Środki własne gminy, środki zewnętrzne UE, LGD |



11.2 Zadania nie inwestycyjne.

Zestawienie zadań „nie inwestycyjnych”, których realizacja powinna się odbywać na bieżąco. Zadania te pociągają za sobą niewielkie nakłady finansowe.

Tabela 10: Zadania nie inwestycyjne

| | |
|-----|--|
| 1. | Utworzenie stowarzyszenia na rzecz rozwoju miejscowości/sołectwa będącego Grupą Inicjatywną/Liderów na rzecz rozwoju miejscowości/sołectwa. |
| 2. | Powstanie gospodarstw agroturystycznych. |
| 3. | Inicjowanie działań mających na celu zwiększenie aktywności społecznej mieszkańców Sokołowa Górnego. |
| 4. | Wypracowanie i przygotowanie wniosków o dofinansowanie imprez kulturalno – sportowo – oświatowych oraz szkoleń, warsztatów i innych aktywności z programów grantowych np. Programu Integracji Społecznej, Funduszu Inicjatyw Obywatelskich, Unii Europejskiej, zwłaszcza z Programu Operacyjnego „Kapitał Ludzki”. |
| 5. | Inicjowanie szkoleń i doradztwa w zakresie zakładania i prowadzenia własnych działalności gospodarczych, w celu pobudzenia i inicjowania aktywności gospodarczej, wspierania i promowania aktywnych postaw. |
| 6. | Inicjowanie, wspieranie i promowanie budowy atrakcji turystycznych, bazy noclegowej i gastronomicznej w miejscowości. |
| 7. | Promocja Miejscowości Sokołów Górny jako atrakcyjnego miejsca do zamieszkania oraz wyjazdów turystycznych. |
| 8. | Wspieranie i promowanie przedsiębiorców tworzących nowe miejsca pracy. |
| 9. | Prowadzenie stałej dokumentacji historycznej dotyczącej miejscowości. |
| 10. | Kształtowanie świadomości ekologicznej mieszkańców np. w zakresie segregacji śmieci. |

12. Opis zadania realizowanego w ramach „PROW 2007-2013”, działanie „Odnowa i rozwój wsi”.

ZAGOSPODAROWANIE CENTRUM MIEJSCOWOŚCI SOKOŁÓW GÓRNY, GM. SOBKÓW

Zadaniem priorytetowym, przewidzianym do realizacji w ramach Programu Rozwoju Obszarów Wiejskich, działanie „Odnowa i rozwój wsi”, jest zadanie „Zagospodarowanie centrum miejscowości Sokołów Górny, gm. Sobków”.

Zadanie to składa się z następujących elementów składowych:

- zagospodarowanie terenu wokół świetlicy wiejskiej:
 - wyrównanie i przygotowanie terenu pod kostkę brukową,
 - wyłożenie kostki brukowej,
- wznoszenie obiektów małej architektury:
 - wstawianie ławeczek,
 - oznakowanie centrum miejscowości,
- roboty w zakresie kształtowania:
 - sadzenie krzewów, kwiatów.

Planowana inwestycja odgrywać będzie dużą rolę dla społeczności lokalnej, związaną przede wszystkim z uatrakcyjnieniem centrum miejscowości będącej „wizytówką” sołectwa. Pośrednie przyczyni się do polepszenia dostępu do miejsca rekreacji dla wszystkich mieszkańców miejscowości.

Zagospodarowanie centrum miejscowości oraz placu przed świetlicą wiejską/remizą wpisuje się w kształtowanie przestrzeni publicznej w miejscach przyczyniających się do nawiązywania kontaktów społecznych. Świetlica pełni rolę integracji społeczeństwa, położona w centrum miejscowości świadczy o należyтым zagospodarowaniu terenu. Ponad to, przez centrum miejscowości przeprowadzona jest droga do centrum gminy - Sobkowa. Zagospodarowanie wskazanego terenu przyniesie dalece idące korzyści w postaci: rozwoju tożsamości społeczności wiejskiej, poprawę estetyki miejscowości, wzrost zadowolenia mieszkańców, stworzenie możliwości i warunków do spędzania wolnego czasu nawiązywanie kontaktów z mieszkańcami, co w rezultacie może doprowadzić do podejmowania wspólnych inicjatyw.

Plan Odnowy Miejscowości Sokółów Górny na lata 2010-2018

Łącznie koszt zadania priorytetowego będzie wynosił około 80 000,00 zł Jego realizacja jest planowana na lata 2011-2012. Należy jednak zaznaczyć, że szczegółowe określenie kosztów będzie możliwe dopiero po opracowaniu kosztorysów inwestorskich dla przedmiotowych inwestycji.

13. Realizacja Planu Odnowy Miejscowości Sokółów Górny.

Realizacja projektów zawartych w Planie Odnowy Miejscowości Sokółów Górny będzie uzależniona bezpośrednio od możliwości finansowych Gminy oraz od wielkości dofinansowania ze źródeł zewnętrznych. Wdrożenie Planu będzie mieć bezpośredni pozytywny wpływ na sferę przedsiębiorczości i środowisko przyrodnicze, powstaną nowe miejsca pracy, zwiększą się dochody własne gminy, poprawią się warunki komunikacji drogowej. Efektywność realizacji Planu będzie oceniana na podstawie przyjętych wskaźników/mierników celów operacyjnych.

Wskaźniki osiągnięcia POM Sokółów Górny:

a. wskaźnik produktu

- zagospodarowanie centrum miejscowości
- budowa miejsca rekreacji nad rzeką,
- budowa bazy rekreacyjno-sportowej,
- modernizacja dróg, powstanie ścieżek rowerowych,
- podłączenie całej miejscowości do oświetlenia ulicznego,
- budowa ciągu pieszego wzdłuż drogi,

b. wskaźnik rezultatu

- liczba nowopowstałych obiektów kulturalnych i rekreacyjnych,
- zaadaptowanie ścieżek rowerowych, szlaków pieszych,
- ilość nowych obiektów rekreacyjno-sportowych,
- liczba metrów bieżących wybudowanego chodnika,
- liczba metrów bieżących położonej kostki brukowej na placu przed świetlicą wiejską,
- liczba funkcjonujących i utrzymanych boisk sportowych,
- ilość nowopowstałych obiektów obsługujących ruch turystyczny.

c. wskaźnik oddziaływania

- poprawa bezpieczeństwa ruchu drogowego,

12.1 Harmonogram rzeczowo – finansowy zadania priorytetowego

Tabela 11. Harmonogram rzeczowo – finansowy zadania priorytetowego

| Zakres rzeczowy | Lata | | | | | | | | | | | | |
|---|------|-----|----|---|------|-----|----|---|------|-----|--|--|--|
| | 2010 | | | | 2011 | | | | 2012 | | | | |
| | II | III | IV | I | II | III | IV | I | II | III | | | |
| Opracowanie Planu Odnowy Miejscowości | | | | | | | | | | | | | |
| Przygotowanie niezbędnej dokumentacji technicznej wraz z kosztorysem inwestorskim | | | | | | | | | | | | | |
| Złożenie wniosku o dofinansowanie w ramach działania „Odnowa i rozwój wsi” | | | | | | | | | | | | | |
| Zagospodarowanie terenu wokół świetlicy wiejskiej/remizy | | | | | | | | | | | | | |
| Kształtowanie terenów zielonych | | | | | | | | | | | | | |
| Inne prace | | | | | | | | | | | | | |

Plan Odnowy Miejscowości Sokółów Górny na lata 2010-2018

- poprawa stanu środowiska naturalnego,
- poprawa aktywności społecznej mieszkańców,
- wzrost atrakcyjności turystycznej miejscowości,
- poprawa estetyki miejscowości.

13.1 Wdrażanie.

Poszczególne projekty będą wdrażane w oparciu o zasady wydatkowania środków wg źródeł ich pochodzenia. W niektórych sytuacjach może to oznaczać, że chcąc korzystać z różnych źródeł finansowania należy sprostać wielu wymaganiom formalnym. Dotyczy to w szczególności odmiennych zasad wykorzystywania środków pochodzących ze źródeł krajowych oraz środków pochodzących z UE.

Funkcję Instytucji Zarządzającej, Koordynującej i Wdrażającej realizacji Planu Odnowy Miejscowości będzie pełnił Wójt Gminy. Zakres zadań Instytucji Zarządzającej obejmuje między innymi:

- ustalenie szczegółowych zasad i kryteriów realizacji POM,
- zbieranie danych statystycznych i finansowych na temat postępów we wdrażaniu oraz przebiegu realizacji projektów w ramach Planu,
- zapewnienie zgodności realizacji Planu z poszczególnymi dokumentami programowymi wyższego rzędu,
- zapewnienie przygotowania i wdrożenia Planu w zakresie informacji i promocji Planu,
- dokładne oceny ex-post po zakończeniu realizacji Planu.

Dla właściwej oceny Instytucja Zarządzająca może tworzyć grupy robocze, korzystać z opinii niezależnych ekspertów lub usług innych instytucji.

Tabela 12: Harmonogram wdrażania Planu Odnowy Miejscowości Sokółów Górny.

| ZADANIE | ODPOWIEDZI ALNI | TERMIN REALIZACJI |
|--|---|----------------------|
| 1. Zainicjowanie tworzenia Planu Odnowy Miejscowości Sokółów Górny | Wójt | Kwiecień 2010 |
| 2. Przygotowanie Planu Odnowy Miejscowości | Wójt/ Rada Gminy/mieszkańcy/ zewnętrzni doradcy | maj 2010 |
| 3. Uchwalenie Planu Odnowy Miejscowości Sokółów Górny i przez Zebranie Wiejskie | Zebranie Wiejskie | maj 2010 |
| 4. Zatwierdzenie Planu Odnowy Miejscowości Sokółów Górny na Sesji Rady Gminy | Rada Gminy | maj 2010 |
| 5. Opracowanie dokumentacji technicznych ze szczególnym uwzględnieniem projektów i zadań mogących uzyskać wsparcie z funduszy strukturalnych | Wójt /projektanci | IV Kwartał 2010 |
| 6. Realizacja zadań określonych poszczególnymi projektami zgodnie z harmonogramem przyjętym w Planie Odnowy Miejscowości | Wójt/Sołtys/ Rada Gminy/ Mieszkańcy | Do roku 2018 |

13.2 Finansowanie

Zadanie do realizacji zapisane w „Planie Odnowy Miejscowości Sokołów Górny na lata 2010-2018” mogą być wsparte z następujących programów:

1. „Program Rozwoju Obszarów Wiejskich na lata 2007-2013”, działanie „Odnowa i rozwój wsi”.
2. „Regionalny Program Operacyjny Województwa Świętokrzyskiego”
3. „Program Operacyjny Kapitał Ludzki”
4. „Świętokrzyski Program Odnowy Wsi”
5. „Fundacja Wspomagania Wsi”
6. „Polsko-Amerykańska Fundacja Wolności”
7. „Fundusz dla Organizacji Pozarządowych”

| |
|---|
| Program Rozwoju Obszarów Wiejskich na lata 2007-2013”, działanie „Odnowa i rozwój wsi” |
|---|

Najważniejsze zadania realizowane w ramach tego działania związane są z tworzeniem dogodnych warunków dla rozwoju miejscowości, aktywizacją ludności wiejskiej, projektami związanymi z zagospodarowaniem przestrzeni publicznej, w tym z utrzymaniem, odbudową i poprawą stanu dziedzictwa kulturowego i przyrodniczego wsi oraz podniesieniem atrakcyjności turystycznej danej miejscowości.

| |
|--|
| Program Operacyjny „Kapitał Ludzki” |
|--|

Celem głównym programu jest wzrost zatrudnienia i spójności społecznej. O dofinansowanie mogą ubiegać się podmioty posiadające osobowość prawną (stowarzyszenia, związki stowarzyszeń, fundacje, firmy, urzędy gmin, itp.). Dotacja może stanowić nawet 100% wartości realizowanego projektu. Pieniądze mogą być przeznaczone na realizację zadań związanych z poprawą jakości kapitału ludzkiego poprzez organizację szkoleń, warsztatów, zajęć pozalekcyjnych, świetlic środowiskowych. W większości działań można także część dotacji przeznaczyć na zakup materiałów, urządzeń i sprzętu (od 10 do 15 proc. kwoty dotacji). Można realizować także projekty mające na celu tworzenie miejsc pracy poza rolnictwem, poprawę dostępu do zatrudnienia osób zagrożonych wykluczeniem społecznym oraz pobudzania aktywności mieszkańców obszarów wiejskich na rzecz rozwoju edukacji i wykształcenia.

Świętokrzyski Program Odnowy Wsi

Podstawowym założeniem Świętokrzyskiego Programu Odnowy Wsi jest sprzyjanie wszelkim miejscowym inicjatywom społecznym służącym rozwojowi środowisk lokalnych, mający swe odzwierciedlenie w VI celu Strategii Rozwoju Województwa Świętokrzyskiego do 2020 roku „Aktywizacja rolnictwa i wielofunkcyjny rozwój obszarów wiejskich”.

Jednym z podstawowych zadań programu są działania zmierzające do kultywowania w społecznościach lokalnych tradycji, historii i odrębności kulturowej w poszczególnych obszarach naszego regionu.

Program jest skierowany do organizacji pozarządowych działających w sferze społecznej, kulturowej, rolniczej, rekreacyjnej, turystycznej, sportowej, ochrony środowiska, o statusie fundacji lub stowarzyszenia posiadających osobowość prawną oraz prowadzących działalność non profit.

Dofinansowanie na pokrycie części wydatków poniesionych na realizację projektu (dotacja celowa).

Udział środków własnych beneficjenta w realizowanym projekcie wynosić musi minimum 20% kosztów kwalifikowanych.

Fundacja Wspomagania Wsi

Celem Fundacji jest wspomaganie inicjatyw gospodarczych i społecznych mieszkańców wsi i małych miast oraz inicjatyw związanych z poprawą stanu infrastruktury obszarów wiejskich, poprawa warunków życia i gospodarowania na wsi, rozwój społeczny i kulturalny wsi, rozwój oświaty wśród ludności wsi, ochrona środowiska naturalnego, wspieranie rozwoju niekonwencjonalnych źródeł energii, organizowanie opieki społecznej na wsi. Pomoc dla mieszkańców obszarów wiejskich, Fundacja realizuje poprzez: udzielanie ze środków pieniężnych Fundacji kredytów przez banki, z którymi Fundacja ma podpisane umowy o współpracy, na realizację przedsięwzięć inwestycyjnych w zakresie działalności objętej celami statutowymi, udzielanie dotacji lub zwrotnej pomocy finansowej na warunkach preferencyjnych na realizację przedsięwzięć, prowadzenie doradztwa techniczno-ekonomicznego, prowadzenie szkoleń, popularyzowanie wiedzy teoretycznej i praktycznej, organizowanie zaopatrzenia technicznego wspomaganym przedsięwzięć.

Polsko-Amerykańska Fundacja Wolności (PAFW)

Fundacja działa na rzecz umacniania społeczeństwa obywatelskiego, demokracji i gospodarki rynkowej w Polsce, w tym wyrównywania szans rozwoju indywidualnego i społecznego, a jednocześnie wspiera procesy transformacji w innych krajach Europy Środkowo-Wschodniej. PAFW urzeczywistnia swoje cele poprzez realizację programów w następujących obszarach tematycznych: Inicjatywy w zakresie edukacji, Rozwój społeczności lokalnych, Obywatel w demokratycznym państwie prawa i Dzielenie się polskimi doświadczeniami w zakresie transformacji. W działaniach na terenie Polski Fundacja koncentruje się obecnie na inicjatywach edukacyjnych, służących przede wszystkim wyrównywaniu szans, a także na wyzwaniu i umacnianiu energii obywatelskiej w miejscach wymagających szczególnego wsparcia. Wsparcie ze strony Fundacji można uzyskać tylko w ramach jej programów. Zainteresowani uzyskaniem finansowego wsparcia ze strony PAFW ubiegają się o dotacje składając wniosek bezpośrednio u realizatora określonego programu. Decyzje w sprawie przyznania dotacji podejmuje komisje ekspertów powoływana przez Fundację.

Fundusz dla Organizacji Pozarządowych (The Non-Governmental Organisations Fund –NGO)

Możliwość korzystania ze środków przeznaczonych dla organizacji pozarządowych związana jest z wejściem Polski do Unii Europejskiej i przystąpieniem do Europejskiego Obszaru Gospodarczego. Budżet Funduszu stanowi 7% kwoty przeznaczonej dla Polski w ramach Mechanizmów Finansowych i wynosi 37,8 milionów euro. Środki te będą dystrybuowane w ramach otwartych konkursów projektów organizowanych w latach 2007-2009.

Fundusz dla Organizacji Pozarządowych to trzy komponenty: demokracja i społeczeństwo obywatelskie, ochrona środowiska i zrównoważony rozwój, równe szanse i integracja społeczna.

Tabela 13 – Możliwości finansowania zadań z Programu Operacyjnego „Kapitał Ludzki”

| <i>Działanie</i> | <i>Nabór wniosków</i> | <i>Wartość projektu</i> | <i>Cel działania</i> | <i>Na co?</i> |
|--|-----------------------|--|---|---|
| 6.3 Inicjatywy lokalne na rzecz podnoszenia poziomu aktywności zawodowej na obszarach wiejskich | III kwartał 2010 | max. 50 tys. zł - wkład własny nie jest wymagany | tworzenie miejsc pracy poza rolnictwem | - aktywizacja zawodowa mieszkańców wsi - wsparcie inicjatyw informacyjnych, szkoleniowych i doradczych - rozwój dialogu, partnerstwa publiczno-społecznego i współpracy na rzecz rozwoju zasobów ludzkich na poziomie lokalnym - zakup materiałów, urządzeń, sprzętu do 10 proc. dotacji (do 5 tys. zł) |
| 7.2.1 Aktywizacja zawodowa i społeczna osób zagrożonych wykluczeniem społecznym | II kwartał 2010 | minimum 50 tys. zł - wkład własny nie jest wymagany | poprawa dostępu do zatrudnienia osób zagrożonych wykluczeniem społecznym | - wsparcia działania świetlic środowiskowych, - staże i zatrudnienie subsydiowane osób zagrożonych wykluczeniem społecznym w organizacjach pozarządowych, - rozwijanie umiejętności i kompetencji społecznych niezbędnych na rynku pracy, - kursy i szkolenia dla osób zagrożonych wykluczeniem społecznym, - zakup materiałów, urządzeń, sprzętu do 15 proc. dotacji |
| 7.3 Inicjatywy lokalne na rzecz aktywnej integracji | II kwartał 2010 | max. 50 tys. zł - wkład własny nie jest wymagany | wsparcie dla rozwoju inicjatyw na rzecz aktywizacji i integracji społeczności lokalnych | - integracja społeczna mieszkańców wsi - inicjatywy lokalne o charakterze informacyjnym, szkoleniowym i promocyjnym mające na celu przeciwdziałanie wykluczeniu społecznemu mieszkańców obszarów wiejskich, - rozwój dialogu, partnerstwa publiczno-społecznego i współpracy na rzecz rozwoju zasobów ludzkich na poziomie lokalnym - zakup materiałów, urządzeń, sprzętu do 15 proc. dotacji (do 7,5 tys. zł) |
| 9.1.1 Zmniejszenie nierówności w stopniu | I kwartał 2010 | minimum 50 tys. zł - wkład własny 1,5 % | wsparcie istniejących | - tworzenie ośrodków wychowania przedszkolnego, - wsparcie istniejących przedszkoli (w tym |

13.3 Komunikacja społeczna i promocja

Informacja na temat realizacji Planu będzie przekazywana mieszkańcom w sposób ciągły:

- na zebraniach wiejskich,
- na sesjach Rady Gminy Sobków,
- w biuletynie informacji publicznej,
- w serwisie informacyjnym Gminy Sobków,
- na tablicach ogłoszeniowych.

Realizacja Planu musi opierać się na właściwym odbieraniu informacji zwrotnej, tak aby móc dobrze go modyfikować. Będzie kontynuowana współpraca z sektorem prywatnym i organizacjami pozarządowymi. Celem działań informacyjnych będzie:

- zapewnienie powszechnego dostępu do informacji o możliwościach uzyskania wsparcia w ramach funduszy strukturalnych dla wszystkich grup docelowych,
- zapewnienie bieżącego informowania o zakresie i wymiarze pomocy wspólnotowej dla poszczególnych projektów i rezultatach działań na poziomie Gminy,
- zapewnienie współpracy z instytucjami zaangażowanymi w monitorowanie i realizowanie Planu w zakresie działań informacyjnych i promocyjnych poprzez wymianę informacji i wspólne przedsięwzięcia,
- wykorzystanie nowoczesnych technologii, takich jak internet, poczta elektroniczna, elektroniczna archiwizacja dokumentów, w celu usprawnienia komunikacji pomiędzy podmiotami uczestniczącymi w realizacji Planu.

Wykorzystanie pomocy w ramach funduszy strukturalnych płynących z Unii Europejskiej uzależnione jest od poziomu świadomości w zakresie ich istnienia oraz możliwości pozyskania tych środków do rozwoju gminy/miejscowości. W tym celu istnieje realna potrzeba konsekwentnego kształtowania pozytywnego wizerunku Planu Odnowy Miejscowości.

Realizacji polityki informacyjnej służyć mają następujące instrumenty:

- konferencje, seminaria, wykłady, warsztaty, prezentacje propagujące informacje o możliwościach wykorzystania środków unijnych,
- wizytacje projektów, ekspozycje projektów – mogą stanowić skuteczne metody prezentacji osiągnięć w zakresie realizacji inicjatyw z wykorzystaniem środków Unii Europejskiej, a także informacje o projektach oraz ich promocja przez beneficjentów,
- współpraca z mediami.

| | | | | |
|---|------------------------|---|--|--|
| <p>upowszechnienia edukacji przedszkolnej</p> | | | <p>przedszkoli oraz powstawania nowych</p> | <p>zatrudnienie personelu), - kampanie informacyjne skierowane do rodziców, - zakup materiałów, urządzeń, sprzętu do 10 proc. dotacji</p> |
| <p>9.1.2 Wyrównywanie szans edukacyjnych uczniów z grup o utrudnionym dostępie do edukacji oraz zmniejszanie różnic w jakości usług edukacyjnych</p> | <p>I kwartał 2010</p> | <p>minimum 50 tys. zł - wkład własny nie jest wymagany</p> | <p>tworzenie warunków równych szans edukacyjnych poprzez udzielenie wsparcia na rzecz instytucji systemu oświaty</p> | <p>- dodatkowe zajęcia dydaktyczno-wyrównawcze, - doradztwo i opieka dla uczniów wykazujących problemy w nauce, - wsparcie dla uczniów niepełnosprawnych, - zajęcia pozalekcyjne, - poprawa zarządzania placówką oświatową, - zakup materiałów, urządzeń, sprzętu do 10 proc. dotacji</p> |
| <p>9.3 Upowszechnianie formalnego kształcenia ustawicznego</p> | <p>I kwartał 2010</p> | <p>minimum 50 tys. zł (ew. wkład własny zostanie określony w dokumentacji konkursowej – nie większy niż 15 proc.)</p> | <p>zwiększenie uczestnictwa osób dorosłych w kształceniu ustawicznym</p> | <p>- kampanie informacyjne w zakresie: korzyści płynących z formalnego podwyższenia lub uzupełnienia posiadanych kwalifikacji oraz potrzeb regionalnego lub lokalnego rynku pracy, - programy kształcenia dla osób dorosłych, - wsparcie dla placówek kształcenia ustawicznego, - zakup materiałów, urządzeń, sprzętu do 10 proc. dotacji (do 5 tys. zł)</p> |
| <p>9.5 Oddolne inicjatywy edukacyjne na obszarach wiejskich</p> | <p>II kwartał 2010</p> | <p>do 50 tys. zł - wkład własny nie jest wymagany</p> | <p>pobudzanie aktywności mieszkańców obszarów wiejskich na rzecz rozwoju edukacji i wykształcenia</p> | <p>- pobudzanie inicjatyw na obszarach wiejskich, - działania informacyjne, szkoleniowe, doradcze podnoszące świadomość mieszkańców obszarów wiejskich, - zakup materiałów, urządzeń, sprzętu do 10 proc. dotacji (do 5 tys. zł)</p> |

13.4 Monitoring.

Monitoring umożliwia bieżącą ocenę realizacji zadań oraz celów, prognozowanie ewentualnych zmian w realizacji, dokonywanie bieżących korekt i poprawek, podjęcie działań zabezpieczających i naprawczych, informowanie społeczności o uzyskanych wynikach. W tym obszarze kluczowe znaczenie w monitorowaniu i wdrażaniu Planu będzie miała Rada Gminy. Jej główną rolą będzie monitoring przebiegu realizacji zadań zawartych w Planie oraz ewentualne interweniowanie w przypadku stwierdzenia opóźnień lub nieuzasadnionej rezygnacji z realizacji zadań.

Tabela 14: Harmonogram monitorowania Planu Odnowy Miejscowości Sokółów Górny

| ZADANIE | ODPOWIEDZIALNI | TERMIN REALIZACJI |
|--|----------------|---|
| Informacja o realizacji Planu Odnowy Miejscowości | Wójt Gminy | Przed sesją absolutoryjną każdego roku oraz przed przyjęciem budżetu na kolejny rok |
| Przedkładanie uwag z przebiegu realizacji projektów i zadań zamieszczonych w Planie Odnowy Miejscowości. | Wójt Gminy | Raz do roku na zebraniu wiejskim w miejscowości |

13.5 Aktualizacja

Organem uprawnionym do aktualizacji Planu jest Zebranie Wiejskie. Uaktualnienie dokumentu musi być zatwierdzone przez Radę Gminy. Będzie ona dokonywana w przypadku wniesionych uwag.

BIBLIOGRAFIA

I. Podstawowe dokumenty.

1. Plan Rozwoju lokalnego Gminy Sobków na Lata 2004 -2006.
2. Strategia Rozwoju Gminy Sobków
3. Plan ochrony środowiska Gminy Sobków

II Publikacje

1. Przewodnik po Gminie Sobków
2. Dzieje i Zabytki Małych Ojczyzn Gmina Sobków, D. Kalina
3. Głos Sobkowa – miesięcznik samorządowy Gminy Sobków

III. Dane statystyczne.

1. Dane Urzędu Gminy w Sobkowie
2. Główny Urząd Statystyczny

VI. Źródła internetowe.

1. www.sobkow.pl
2. www.wikipedia.pl
3. www.powiat.jenrzejowski.pl
4. www.targeo.pl

S P I S T A B E L

| | | |
|------------|--|----|
| Tabela 1. | Powierzchnia oraz liczba mieszkańców poszczególnych sołectw w gminie Sobków | 12 |
| Tabela 2. | Miejscowość sokołów Górny na tle Gminy Sobków w statystyce. | 14 |
| Tabela 3. | Struktura ludności miejscowości Sokołów Górny i Gminy Sobków wg wieku. | 14 |
| Tabela 4. | Struktura Gruntów wg klas bonitacyjnych w miejscowości Sokołów Górny. | 31 |
| Tabela 5. | Struktura gospodarstw rolnych w miejscowości sokołów Górny. | 32 |
| Tabela 6. | Struktura działalności gospodarczych prowadzonych w miejscowości Sokołów Górny. | 33 |
| Tabela 7. | Analiza SWOT. | 35 |
| Tabela 8. | Komplementarność celów z innymi programami. | 41 |
| Tabela 9. | Zadania inwestycyjne do realizacji w latach 2010-2018 wskazane przez mieszkańców miejscowości Sokołów Górny. | 44 |
| Tabela 10. | Zadania nie inwestycyjne. | 46 |
| Tabela 11. | Harmonogram rzeczowo-finansowy zadania priorytetowego. | 49 |
| Tabela 12. | Harmonogram wdrażania Planu Odnowy Miejscowości Sokołów Górny. | 52 |
| Tabela 13. | Możliwości finansowania zadań z Programu Operacyjnego „Kapitał Ludzki” | 56 |
| Tabela 14. | Harmonogram monitorowania Planu Odnowy Miejscowości Sokołów Górny. | 59 |

S P I S F O T O G R A F I I

| | | |
|---------------|---|----|
| Zdjęcie nr 1. | Spotkanie robocze dot. Planu Odnowy Miejscowości dn. 06.05.2010r. | 7 |
| Zdjęcie nr 2. | Spotkanie robocze dot. Planu Odnowy Miejscowości dn. 06.05.2010r. | 7 |
| Zdjęcie nr 3. | Mapa lokalizacyjna miejscowości na tle gminy Sobków | 12 |
| Zdjęcie nr 4. | Centrum Miejscowości Sokołów Górny | 16 |
| Zdjęcie nr 5. | Południowa część Chęcińsko-Kieleckiego Parku Krajobrazowego | 19 |
| Zdjęcie nr 6. | Pola w Sokołowie Górnym | 21 |
| Zdjęcie nr 7. | Wapienie w Sokołowie Górnym | 21 |
| Zdjęcie nr 8. | Dolina Nidy, gospodarstwo agroturystyczne „Zacisze” | 22 |
| Zdjęcie nr 9. | Zabytkowy „Żuraw” | 22 |
| Zdjęcie nr 10 | Remiza OSP oraz Świetlica Wiejska | 24 |
| Zdjęcie nr 11 | Miejsce rekreacji „Bacówka” | 25 |
| Zdjęcie nr 12 | Plac zabaw | 25 |
| Zdjęcie nr 13 | Boisko sportowe, | 25 |
| Zdjęcie nr 14 | Kapliczka przydrożna | 26 |
| Zdjęcie nr 15 | Nawierzchnia dróg w Sokołowie Górnym | 27 |
| Zdjęcie nr 16 | Przystanek w Sokołowie Górnym, | 28 |
| Zdjęcie nr 17 | Ujęcie wody w Sokołowie Górnym | 29 |